

REPUBLIQUE TUNISIENNE



BANQUE MONDIALE



MINISTRE DE L'EQUIPEMENT, DE L'HABITAT ET DE L'AMENAGEMENT DU TERRITOIRE



DIRECTION REGIONALE DE L'EQUIPEMENT DE MONASTIR

PLAN D'ACTION DE REINSTALLATION (PAR) POUR LE PROJET DE MISE EN 2X2 VOIES DE LA BRETELLE DU SAHEL DU PK 1 AU PK 37+245 DANS LES GOUVERNORATS DE MONASTIR ET SOUSSE

Phase 1 : « PAR-Provisoire »



Juillet – 2020



Omrane centre, 162 avenue l'UMA, 2036, la Sokra/Ariana/Tunisie

E-mail : contact@edc.com.tn

Tél/Fax : (+216) 31 403 409

SOMMAIRE

| | | |
|-----------|--|-----------|
| 1 | Introduction | 7 |
| 2 | Description du Projet et des impacts éventuels sur les terres | 9 |
| 2.1 | Contexte du projet..... | 9 |
| 2.2 | Présentation générale du projet | 10 |
| 2.3 | Aménagements projetés..... | 11 |
| 2.4 | Composantes du projet occasionnant la réinstallation | 12 |
| 2.5 | Zone d'impact/intervention du projet..... | 14 |
| 3 | Principales caractéristiques de la zone d'intervention du projet..... | 15 |
| 3.1 | Description du milieu physique..... | 15 |
| 3.1.1 | Climat | 15 |
| 3.1.2 | Relief | 15 |
| 3.1.3 | Pédologie..... | 15 |
| 3.1.4 | Occupation des sols..... | 15 |
| 3.1.5 | Géologie | 15 |
| 3.1.6 | Hydrologie | 15 |
| 3.2 | Description du milieu humain | 15 |
| 3.2.1 | Présentation et population..... | 15 |
| 3.2.2 | Éducation | 16 |
| 3.2.3 | Emploi | 16 |
| 3.2.4 | Infrastructures et condition de vie | 17 |
| 3.2.5 | Santé | 17 |
| 4 | Impacts environnementales et socio-économiques potentiels du projet..... | 18 |
| 4.1 | Impacts sur le milieu naturel..... | 18 |
| 4.2 | Impacts sur le milieu humain | 18 |
| 4.3 | Impacts sur le milieu socio-économique | 18 |
| 4.4 | Impacts sur le déplacement d'entreprises et de services communautaires | 18 |
| 4.5 | Impacts sur le déplacement des résidents..... | 18 |
| 4.6 | Impacts liés à l'expropriation et à la réinstallation | 19 |
| 4.7 | Impacts sur les groupes vulnérables..... | 19 |
| 5 | Objectifs de l'étude | 20 |
| 6 | Démarche méthodologique..... | 21 |
| 6.1 | Composantes du PAR..... | 21 |
| 6.2 | Les étapes d'identification des populations affectées et des impacts | 21 |
| 6.3 | Définition des objectifs de l'enquête | 21 |
| 6.4 | Préparation et validation du questionnaire..... | 22 |
| 7 | Participation communautaire et consultation des PAPs | 23 |
| 8 | RÉSULTATS DES DEUX CONSULTATIONS PUBLIQUES | 25 |
| 8.1 | Démarche suivie pour la préparation des CP..... | 25 |
| 8.2 | Participants aux CP | 26 |
| 8.3 | Déroulement des CP | 26 |
| 8.4 | Synthèse des plaintes | 28 |
| 9 | Etude socio-économiques et recensement des personnes, des biens et des moyens d'existence affectés | 31 |
| 9.1 | Résultats du recensement couvrant les occupants actuels de la zone affectée | 31 |
| 9.2 | Niveau d'instruction des PAPs enquêtées | 31 |
| 9.3 | Caractéristiques des PAPs enquêtées..... | 32 |
| 9.4 | Accès aux services communs | 33 |
| 9.5 | Activités socioéconomiques des PAPs enquêtées..... | 34 |
| 9.6 | Groupes vulnérables | 35 |
| 9.7 | Interaction sociale dans les communautés affectées..... | 36 |
| 10 | Contexte légal et institutionnel | 36 |
| 10.1 | Cadre réglementaire national | 36 |
| 10.1.1 | Le cadre normatif de l'expropriation pour cause d'utilité publique | 37 |
| 10.1.2 | L'indemnisation des personnes affectées par les projets déclarés d'utilité publique..... | 37 |
| 10.1.3 | Les conditions d'éligibilité à l'indemnisation et les dispositions générales | 38 |
| 10.1.4 | L'évaluation des dommages | 38 |
| 10.1.5 | Paiement de l'indemnité | 39 |
| 10.2 | Cohérence/conformité et différence entre la loi tunisienne et les politiques de la Banque mondiale..... | 41 |
| 10.3 | Cadre institutionnel | 45 |
| 10.4 | Organisation institutionnelle pour la préparation du PAR au sein du MEHAT | 45 |
| 10.4.1 | Direction Générale des ponts et chaussées | 45 |
| 10.4.2 | Direction Générale des Affaires Foncières, Juridiques et du Contentieux | 45 |
| 10.4.3 | Office de la Topographie et du Cadastre | 46 |
| 10.5 | Organisation institutionnelle pour la mise en œuvre des opérations de réinstallation | 46 |
| 10.5.1 | Ministère des Domaines de l'État et des Affaires Foncières | 46 |

| | | |
|-------------|---|-----------|
| 10.5.2 | Direction Générale des Expertises | 47 |
| 10.5.3 | Direction Générale d'Acquisition et Délimitation | 47 |
| 10.5.4 | Commission des Acquisitions au Profit des Projets Publics | 47 |
| 10.5.5 | Ministère des Finances | 47 |
| 10.5.6 | Autorités régionales | 47 |
| 10.5.7 | ONGs et société civile | 48 |
| 10.5.8 | Le cadre social | 49 |
| 10.6 | Évaluation de la capacité institutionnelle de ces organismes et ONGs..... | 49 |
| 10.7 | Procédure d'expropriation selon les dispositions la loi n° 2016-53 du 11 juillet 2016 | 52 |
| 11 | Éligibilité et droits à indemnisation / réinstallation | 54 |
| 11.1 | Catégories des PAPs éligibles dans la zone d'intervention du projet (matrice d'éligibilité) | 54 |
| 11.2 | Critères d'éligibilité des personnes affectées | 60 |
| 11.3 | Date limite d'éligibilité/butoir | 61 |
| 11.4 | Evaluation et indemnisation des pertes | 61 |
| 12 | Mesures de réinstallation, compensation, aide à la réinstallation | 62 |
| 12.1 | Description des mesures prévues (indemnisation et/ou réinstallation) pour assister chacune des catégories de personnes affectées..... | 62 |
| 12.2 | Mesures spécifiques d'assistance destinées aux personnes et groupes vulnérables | 63 |
| 13 | Procédures de gestion des plaintes et des conflits..... | 64 |
| 13.1 | Principes généraux | 64 |
| 13.2 | Dépôt de question, commentaires ou plaintes..... | 64 |
| 13.3 | Enregistrement des plaintes | 64 |
| 13.4 | Traitement des plaintes | 65 |
| 13.5 | Suivi et évaluation | 65 |
| 14 | Coût et budget | 65 |
| 15 | Suivi et évaluation | 66 |
| 16 | Calendrier de mise en œuvre..... | 67 |
| 17 | Annexes | 69 |
| 17.1 | Liste des présents à la réunion de premier contact et collecte des données | 69 |
| 17.2 | PV des réunions de démarrage | 70 |
| 17.2.1 | Gouvernorat de Monastir..... | 70 |
| 17.2.2 | Gouvernorat de Sousse | 81 |
| 17.3 | PVs focus groupes..... | 83 |
| 17.3.1 | PV focus groupe Manzel Fersi..... | 83 |
| 17.3.2 | PV focus groupe Manzel Kamel/Béni Hassen | 88 |
| 17.3.3 | PV focus groupe Jammel | 89 |
| 17.3.4 | PV focus groupe Msaken | 92 |
| 17.3.5 | PV focus groupe Béni Hassen | 95 |
| 17.4 | PVs des consultations publiques | 98 |
| 17.4.1 | PV de la CP du 04/02/2020 délégation Msaken/Gouvernorat de Sousse | 98 |
| 17.4.2 | PV de la CP du 13/02/2020 au Gouvernorat de Monastir | 121 |
| 17.5 | Photos de terrain qui illustrent l'occupation des sols du projet | 137 |
| 17.5.1 | Photos à la délégation de Mognine | 137 |
| 17.5.2 | Photos à la délégation de Béni Hassen | 139 |
| 17.5.3 | Photos à la délégation de Msaken..... | 140 |
| 17.5.4 | Photos à la délégation de Jammel | 141 |
| 17.6 | Fiche d'enquête | 143 |
| 17.7 | Résultats des enquêtes | 145 |
| 17.7.1 | Identifications des PAPs..... | 145 |
| 17.7.2 | Identification de l'occupation du bien à acquérir et avis du PAPs sur le projet | 162 |
| 17.7.3 | Caractéristiques des PAPs (Résident?, Niveau d'instruction et taille de la famille) et accès aux services communs | 170 |
| 17.7.4 | Activités et profession des PAPs | 178 |
| 17.7.5 | Qualification de la zone, expropriation et compensation | 185 |

Liste des figures

| | |
|--|----|
| Figure 1 : Localisation du projet..... | 10 |
|--|----|

Liste des tableaux

| | |
|---|----|
| Tableau 1 : Composantes impactées par le projet..... | 13 |
| Tableau 2 : Les constructions en dur (entreprise, commerce, etc.) qui seront partiellement impactées par le projet..... | 13 |
| Tableau 3 : linéaire d'impact du projet par zone. | 14 |
| Tableau 4 : Nombre et densité de la population à la zone d'étude (INS, 2014). | 15 |
| Tableau 5 : Répartition de la population 15 ans et plus par état matrimonial (INS, 2014). | 16 |
| Tableau 6 : Répartition de la population >10 ans par niveau d'instruction dans la zone d'étude (INS, 2014). | 16 |
| Tableau 7 : Répartition de la population 15 ans et plus selon l'activité dans la zone d'étude (INS, 2014). | 16 |
| Tableau 8 : Répartition de la population active selon le secteur d'activité dans la zone d'étude (INS, 2014). | 17 |
| Tableau 9 : Répartition des infrastructures sanitaires dans le secteur public dans la zone d'étude..... | 17 |
| Tableau 10 : Processus de consultation sur terrain durant l'élaboration du PAR..... | 24 |
| Tableau 11 : Questions/réponses lors des 2 consultations publiques. | 29 |
| Tableau 12 : Liste des ONGs identifiées dans la zone d'étude..... | 48 |
| Tableau 13 : Calcul des coûts/budgets des acquisitions. | 65 |
| Tableau 14 : Mise en œuvre du PAR. | 67 |
| Tableau 15 : Chronogramme de compensation (indicatif). | 68 |

Liste des Abréviations

- ✓ A1: AutoRoute N° 1
- ✓ BDG : Bande Dérasée de Gauche
- ✓ BM : Banque Mondiale
- ✓ CAPPP : Commission des Acquisitions au Profit des Projets Publics
- ✓ CP : Consultation Publique
- ✓ DAF : Direction des Affaires Foncières
- ✓ DGAFJC : Direction Générale des Affaires Foncières, Juridiques et du Contentieux
- ✓ DGPC : Direction Générale des Ponts et Chaussées
- ✓ DREHAT : Direction Régionale de l'Équipement et de l'Habitat et de l'Aménagement du Territoire
- ✓ GV : Groupes Vulnérables
- ✓ MDEAF : Ministère des Domaines de l'État et des Affaires Foncières
- ✓ MEHAT : Ministère de l'Équipement, de l'Habitat et de l'Aménagement du Territoire
- ✓ MGP : Mécanisme de Gestion des Plaintes
- ✓ ONAS : Office National de l'Assainissement
- ✓ ONG : Organisation Non Gouvernementale
- ✓ OTC : Office de la Topographie et du Cadastre
- ✓ PAPS : Personnes affectées par projet
- ✓ PAR : Plan d'Action de Réinstallation
- ✓ PK : Point Kilométrique
- ✓ RL: Route Locale
- ✓ RN : Route Nationale
- ✓ RR : Route Régionale
- ✓ TPC : Terre-plein Central
- ✓ TR : Titre Foncier
- ✓ UGP : Unité de Gestion des Plaintes

DÉFINITIONS

| | |
|--|---|
| Gouvernorat | C'est une subdivision territoriale administrative du territoire tunisien. La Tunisie est divisée en 24 gouvernorats. |
| Délégation | C'est une division territoriale administrative du gouvernorat. Chaque gouvernorat est divisé en plusieurs délégations. |
| Imada | Une subdivision territoriale administrative de la délégation. Chaque délégation est divisée en plusieurs Imadas. (Secteur Administratif) |
| Omda | Le représentant de l'Imada. L'Omda est nommé par arrêté du ministre de l'intérieur sur proposition du gouverneur de la région. L'Omda apporte son concours, sous l'autorité du délégué, aux différents services administratifs, judiciaires et financiers à l'effet de les aider dans l'accomplissement de leurs missions. En outre, il est chargé de se préoccuper des intérêts des citoyens de sa circonscription, de les aider dans leurs relations avec l'administration et les orienter suivant les lois et les règlements en vigueur. Il a aussi la qualité d'officier d'état civil. |
| Vulnérable | Il s'agit des populations autochtones, des minorités ethniques, des femmes, des migrants, les plus jeunes et les plus âgés. Il peut aussi désigner toutes les personnes vivant en deçà du seuil de pauvreté, les travailleurs sans terre, les femmes et les enfants et toutes les autres personnes déplacées risquant de ne pas être protégées par la législation nationale relative à la compensation foncière. |
| Acquisition de terre (temporaire et permanente) | Processus par lequel une administration publique, généralement en échange d'une indemnisation, amène un individu, un ménage ou un groupe communautaire à renoncer aux droits sur la terre qu'il occupe ou utilise d'une autre façon. |
| Assistance à la réinstallation | Appui fourni aux personnes dont un projet entraîne le déplacement physique. Cela peut englober le transport, l'alimentation, le logement, les services, etc. |
| Bâtiment | Ce sont les équipements identifiés sur l'emprise qui concernent les boutiques exerçant une activité de commerce. |
| Bénéficiaire | Personne qui profite d'un avantage de quelque chose |
| Compensation (indemnisation) | C'est en raison de toutes les privations que la mise en œuvre de certaines mesures pourrait entraîner que les personnes affectées par le Projet (PAP) seront correctement compensées pour leur perte (de terre, propriété ou accès) soit en nature, soit en espèces, la première étant la forme préférée. Cette compensation se fera dans le respect des principes du droit et d'équité : en effet, toute personne affectée a droit à une pleine et entière compensation et/ou assistance quelque soit son statut socio-économique ou la gravité de l'impact subi. |
| Date butoir | Date d'achèvement du recensement et de l'inventaire des biens des personnes touchées par le projet. Les personnes qui occupent la zone du projet après la date butoir n'ont pas droit à une indemnisation et/ou une aide à la réinstallation. De même, les actifs fixes (constructions, cultures, arbres fruitiers, parcelles boisées, etc.) établis après la date d'achèvement de l'inventaire des biens, ou une autre date fixée d'un commun accord, ne donneront pas lieu à indemnisation. |
| Groupes vulnérables | Personnes qui, de par leur sexe, appartenance ethnique ou âge, du fait d'un handicap physique ou mental, parce qu'elles sont économiquement défavorisées ou encore en raison de leur statut social, risquent d'être plus affectées que d'autres par une réinstallation et de ne pas être pleinement à même de se prévaloir ou de bénéficier d'une aide à la réinstallation et des avantages connexes en termes de développement. |
| Ménage | Le ménage peut être défini comme un groupe de personnes, apparentées ou non, vivant ensemble dans le même logement et mettant en commun tout ou partie de leurs ressources pour subvenir à leurs besoins essentiels, notamment le logement et la nourriture. |
| Chef de ménage | C'est la tutelle d'un groupe de personnes/ ménage. |
| Parties prenantes | Toute entité (personne, groupe, organisation, institution) concernée et potentiellement affectée par un projet ou en mesure d'influer sur un projet. |

| | |
|--|---|
| Personne Affectée par le Projet (PAP) | Toute personne qui, du fait de la mise en œuvre d'un projet, perd le droit de posséder, d'utiliser ou de tirer autrement avantage d'une construction, d'un terrain (résidentiel, agricole ou de pâturage), de cultures arbustives et autres annuelles ou pérennes, ou de tout autre bien fixe ou meuble, que ce soit en totalité ou en partie, à titre permanent ou temporaire. |
| Personne vulnérable | Handicapés, enfants orphelins, personnes âgées sans revenus, ainsi que les personnes qui ont perdu une grande partie de leurs revenus ou de leurs terrains. |
| Plan d'Action de Réinstallation (PAR) | Document dans lequel un promoteur de projet ou une autre entité responsable définit les procédures et mesures qu'il ou elle entend suivre et prendre en vue d'atténuer les effets négatifs, d'indemniser les pertes et de procurer des avantages en termes de développement aux personnes et communautés affectées par son projet d'investissement. |
| Recensement | Opération empirique qui consiste à faire le dénombrement d'une population cible |
| Réinstallation involontaire | Réinstallation qui intervient sans le consentement éclairé des personnes déplacées ou sans que ces personnes, à supposer qu'elles donnent leur consentement, aient la possibilité de refuser d'être réinstallées. |
| Valeur intégrale de remplacement | C'est une indemnité due par la personne responsable d'un dommage, tenue à la réparation intégrale du préjudice. |
| Valeur de remplacement | Montant nécessaire pour racheter un bien similaire à celui que l'on souhaite remplacer |

1 Introduction

Le Ministère de l'Équipement, de l'Habitat et de l'Aménagement du Territoire (MEHAT) – la Direction Régionale (DR) de Monastir compte la réalisation du projet de dédoublement de la bretelle du Sahel du PK 1 au PK 37+245 dans les gouvernorats de Monastir et Sousse. En effet, cette route qui existe actuellement en 2 voies, sera aménagée en 2x2 voies avec TPC.

Cette route constitue l'une des principales liaisons de la zone du Sahel. Le principe général d'aménagement comprend les actions suivantes :

- ✓ La mise en deux fois deux voies séparées par un TPC suivant les emprises disponibles ;
- ✓ L'élargissement de la plateforme suivant les profils en travers types définis ci-dessous, compte tenu des contraintes de l'emprise ;
- ✓ Le renforcement de la chaussée existante compte tenu de sa structure résiduelle et du trafic lourd qu'elle devrait supporter ;
- ✓ La mise hors d'eau de la route par le prolongement des ouvrages hydrauliques existants et l'ajout de quelques ouvrages hydrauliques ;
- ✓ L'amélioration des conditions de drainage longitudinal de la route par la création de fossés et collecteurs longitudinaux ;
- ✓ Et l'aménagement des carrefours.

La réalisation de ce projet, que la Banque mondiale propose de cofinancer, doit faire l'objet d'une évaluation environnementale et sociale et nécessite l'acquisition des terrains et des biens ce qui déclenche la Politique Opérationnelle PO 4.12 relatif à la réinstallation involontaire de personnes.

Cette politique exige une indemnisation des Personnes Affectées par le Projet (PAPs), qui de manière générale, sont couverts par la politique de la Banque Mondiale en matière de réinstallation.

En effet, ces impacts concernent les conséquences économiques et sociales directes qui résultent de projets d'investissement financés par la Banque et sont provoquées par :

- ✓ Une relocalisation ou une perte d'habitat
- ✓ Une perte de biens ou d'accès à ces biens (y compris une perte d'actifs ou d'accès aux moyens de production)
- ✓ Une perte de source de revenus ou de moyens d'existence, que les personnes affectées aient ou non à se déplacer sur un autre site.

Toutes les activités donnant lieu à une réinstallation involontaire, c'est-à-dire celles qui sont :

- ✓ Directement et notoirement en relation avec le projet ;
- ✓ Nécessaires pour atteindre les objectifs du projet ;
- ✓ Réalisées ou planifiées pour être réalisées en parallèle avec le projet.

La méthode de calcul des indemnisations selon la Banque Mondiale est celle du coût de remplacement, c'est à dire la méthode d'évaluation des actifs qui permet de déterminer le montant suffisant pour remplacer les pertes subies et couvrir les coûts de transaction.

S'agissant des pertes qui sont difficiles à évaluer ou à compenser en terme monétaire (l'accès aux services publics, aux clients ou aux fournisseurs, au pâturage, aux zones forestières, etc.), on tente d'établir un accès aux ressources et sources de revenus équivalentes et culturellement acceptables.

Les politiques de la Banque Mondiale précisent que lorsque la législation nationale ne prévoit pas une compensation d'un niveau correspondant au coût intégral de remplacement, la compensation sur la base de cette législation doit être complétée par des mesures additionnelles permettant de combler les éventuels écarts.

L'exécution du présent projet nécessite l'acquisition de terres et, éventuellement, l'expropriation pour utilité publique, de terres et de cultures le long de l'emprise.

Conformément à la législation tunisienne et à la politique de la Banque Mondiale en matière de déplacement involontaire, la Direction Régionale de l'Équipement, de l'Habitat et de l'Aménagement du Territoire (DREHAT) de Monastir a élaboré un Plan d'Action de Réinstallation (PAR) des personnes affectées par le projet. Ses objectifs sont : (i) minimiser, autant que possible, les déplacements involontaires ; (ii) éviter dans toute la mesure du possible la destruction de biens et (iii) indemniser les personnes affectées par la compensation de la perte de terres agro-pastorales, de bâti et d'équipement.

Le présent rapport a identifié les personnes affectées par le projet, tout en indiquant leur statut socio-économique, la valeur de leurs biens et autres moyens de subsistance impactés, les modalités d'indemnisation, les responsabilités institutionnelles pour l'exécution, le calendrier et le budget de mise en œuvre du PAR. Il est question : (i) de compenser les personnes exerçant des activités agricoles et commerciales ou autres activités génératrices de revenus dans l'emprise du projet projeté pour la perte de revenu, et pour leur permettre de subsister pendant la période des travaux ; et (ii) d'encourager, par la consultation publique, leur participation à la planification et la mise en œuvre du PAR.

Le MEHAT/DREH de Monastir a engagé le bureau d'études « EDC » pour réaliser l'étude PAR du présent projet.

Cette étude comprend trois phases :

- Phase 1 : PAR provisoire ;
- Phase 2 : Rapport de synthèse des plaintes des personnes affectées ;
- Phase 3 : PAR définitif.

Le présent rapport est le rendu de la première phase d'étude. Il est réalisé conformément aux termes de référence (TdR).

2 Description du Projet et des impacts éventuels sur les terres

Selon la Directive en matière de Réinstallation qui sert de référence pour les projets financés par la Banque Mondiale, ce déplacement/réinstallation est organisé et exécuté selon les principes de la PO 4.12 de la Banque Mondiale. Cette directive recommande l'élaboration d'un Plan d'Action de Réinstallation (PAR) qui identifie, décrit et définit, de façon détaillée tout le processus de réinstallation d'une population à la suite d'un déplacement forcé. Le PAR détaille les mesures à entreprendre quant à la compensation, la réinstallation et la réhabilitation économique dans le cadre d'une opération d'expropriation.

Étant donné que la réalisation du présent projet nécessite la libération des emprises des routes, la politique opérationnelle PO 4.12 s'applique à ce projet. Cette politique de sauvegarde sociale exige la réalisation des Plans d'actions de réinstallation (PAR) pour chaque composante du projet. Ces plans visent essentiellement à concevoir et à planifier, sur la base d'une connaissance approfondie de la situation des personnes affectées par le projet et d'une concertation continue avec elles, les actions qui leur permettent d'échapper aux risques d'appauvrissement qu'il est susceptible de leur encourir et qui leur permettent d'en faire une opportunité pour améliorer leur niveau de vie et leurs moyens d'existence.

Ce présent PAR a été préparé, planifié et mis en œuvre selon la politique de la Banque Mondiale et selon les Termes de Référence du présent marché qui décrit les politiques et procédures devant guider le processus pour l'indemnisation et la compensation des personnes affectées par les différents projets, avec et sans titre juridique, dont les terrains, propriétés ou les entreprises/commerces seront acquis ou affectés pour l'exécution des projets routiers.

2.1 Contexte du projet

Le projet de mise en 2x2 voies de la bretelle du Sahel s'intègre dans le cadre de la stratégie de développement et d'amélioration des corridors routiers reliant les différentes régions du pays et en particulier les plus pauvres aux pôles économiques et aux frontières avec les pays voisins.

L'amélioration des corridors routiers vers les centres de croissance est considérée comme une étape clé pour accroître les investissements du secteur privé dans les différentes régions.

Le projet de la Bretelle du Sahel sera financé dans le cadre du projet de Modernisation des Corridors de Transport Routier (PMCTR) financé par la Banque Mondiale. Il est en parfaite cohérence avec les objectifs escomptés du PMCTR dans la mesure où :

- il assure une liaison rapide entre les régions du centre ouest et les gouvernorats du Sahel, essentiellement Mahdia et Monastir (Aéroport, Port/Pôle universitaire, technologique et industriel, etc.).
- il sert à renforcer l'infrastructure routière radiale qui joue un rôle très important pour la liaison des villes du centre du pays (les régions démunies) avec les villes côtières essentiellement Mahdia et Monastir.
- il contribuera à l'amélioration des opportunités économiques et sociales des délégations du gouvernorat de Mahdia, qui sont considérées comme des régions en retard de

développement, et des localités rurales desservies du gouvernorat de Monastir telles que Menzel Kamel, Béni Hassen, Menzel Fersi et Zaramdine.

2.2 Présentation générale du projet

Le présent projet concerne la mise en 2x2 voies de la bretelle du sahel du Pk 1 au Pk 37+245 sur une longueur de 36 km dans les gouvernorats de Monastir et Sousse.

Cette bretelle prend origine sur l'Autoroute A1 -Tunis-Sfax, Elle va permettre de à desservir les villes du Sahel, principalement la ville de Mahdia et de Monastir.

L'origine de la bretelle du sahel est située au niveau de l'échangeur Borjine de l'autoroute A1 à 1 km de la route RN1. Le tracé emprunte sur 13,5 km le tracé existant des routes RR88 et RL191, sur le reste du tracé, il s'agit d'une nouvelle construction correspondant, le plus souvent à des contournements de villes : Menzel Kamel, Jammel, Béni Hassen, et Menzel Farsi.

Son profil en travers comprend une largeur roulable de 7,6 m (2 voies de 3,8 m y compris les bandes latérales de marquage au sol) et deux accotements de 2,75 m de largeur chacun.



Figure 1 : Localisation du projet.

Cette bretelle va desservir la ville de Mahdia et des localités du Gouvernorat de Monastir et elle aura un impact sur l'ensemble de la zone médiane entre Mahdia et Sfax. Cette zone qui a subi pour longtemps la bipolarisation excessive aussi bien de la région sahélienne industrialo-touristique (Sousse et Monastir) au Nord et la grande ville de Sfax au Sud, si bien qu'elle recèle des ressources économiques non négligeables telles que l'agriculture, le tourisme.

Sa mise en 2x2 voies permettra de :

- Moderniser les services du transport terrestre sur le réseau routier et ce à travers la création d'une route à deux voies, afin de réduire les accidents, les points noirs et l'absorption des effets dus à l'évolution du trafic.
- Assurer une liaison rapide et directe entre les différentes régions qui les contourne,
- Réduire le nombre d'accidents de la route par rapport à la situation actuelle où les accidents sont fréquents à cause du mauvais état de la route (nombreux nids de poules remplis d'eau), absence de signalisation, émission de la poussière, présence des fossés et des flaques d'eau, multitude des traversées/pistes non aménagées. etc.
- Améliorer les conditions de circulation,
- Offrir un niveau de confort et de sécurité par la séparation des deux sens de la circulation,
- Faciliter le trafic tout au long du projet,
- Etc.

La mise en 2x2 voies de la bretelle du Sahel permettra aussi de réduire les coûts et la durée du transport, améliorer la sécurité sur cette route reliant les régions en retard de développement dans le gouvernorat de Mahdia aux gouvernorats de Sousse et Monastir et du Tunis via l'autoroute A1.

2.3 Aménagements projetés

L'aménagement, objet de la présente l'étude, comprend outre la mise en 2x2 voies de la route dans sa section courante sur les 36 km :

- La mise en deux fois deux voies séparées par un TPC de largeur 3m bordé par deux GBA
- l'élargissement de la plate forme suivant les profils en travers types définis ci-dessous, compte tenu des contraintes de l'emprise ;
- le renforcement de la chaussée existante compte tenu de sa structure résiduelle et du trafic lourd qu'elle devrait supporter ;
- Le prolongement de 23 ouvrages hydrauliques existants de type dalot de dimensions diverses ;
- L'amélioration des conditions de drainage longitudinal de la route par la création de fossés et collecteurs longitudinaux ;
- Le réaménagement des 15 carrefours existants pour se raccorder avec l'aménagement projeté, et la projection de 10 carrefours giratoires au niveau des pistes importantes permettant aux riverains de la route objet de cette étude, une desserte adéquate.
- La projection des voies latérales sur une longueur de 5 km environ et ce pour le raccordement des petites agglomérations et des pistes shuntées par la bretelle.
- L'éclairage public est prévu au niveau des carrefours giratoires projetés et existants à réaménager et aussi au niveau des petites agglomérations.

2.4 Composantes du projet occasionnant la réinstallation

Les activités qui pourraient engendrer la réinstallation concernent essentiellement les travaux d'aménagement du dédoublement de la bretelle du Sahel qui se développe sur une longueur totale de 36,245 km (du Pk 1+000 au Pk 37+245). Ces travaux concerneront principalement l'exécution des travaux de terrassement, de construction de chaussée, de drainage, de signalisation, etc.

La libération de l'emprise va occasionner des pertes de biens et d'actifs socioéconomiques.

Les composantes touchées par le projet et nécessitant une indemnisation sont comme suit :

- ✓ Le nombre de parcelles à acquérir : 908 (67,3 % domaine de l'état et 32,7 % privés)

Le présent projet nécessite la libération de 908 parcelles. En effet, l'acquisition des terrains a commencé depuis 2006. Et actuellement, 607 parcelles ont été indemnisées : et 301 parcelles sont en cours de régularisation et feront l'objet de ce PAR.

Les différents décrets d'expropriation pour intérêt public qui ont été publiés pour la bretelle du Sahel sont :

- Décret n° 654 du 22 juin 2015 concerne l'expropriation pour l'intérêt public des parcelles au niveau des délégations Jammel, Béni Hassen et Moknine du gouvernorat de Monastir.
- Décret n° 2571 du 19 Octobre 2012 concerne l'expropriation pour l'intérêt public des parcelles au niveau des délégations Jammel du gouvernorat de Monastir.
- Décret n° 3246 du 6 Oct 2008 modifié par décret n° 4768 du 31 décembre 2014 concerne l'expropriation pour l'intérêt public des parcelles au niveau des délégations Jammel, Béni Hassen et Moknine du gouvernorat de Monastir.

- ✓ Le nombre des propriétaires affectés par le projet : 236
- ✓ Le nombre de propriétaires affectés par le projet et qui ont été consultés : 160 (70%)
- ✓ Le nombre de parcelles privés qui n'ont pas encore de titre enregistré : 131
- ✓ Le nombre d'arbres touchés appartenant à des particuliers (privés) : 650 (affectant au total 93 propriétaires/parcelles) dont la majorité sont des oliviers.
- ✓ Les constructions en dur qui seront partiellement frappées sont : une petite pièce de gardien d'une huilerie (Parcelle n° 265) appartenant à 2 PAPs.
- ✓ Le nombre d'entreprises et de commerces affectées : 8 ferrailleurs, 1 café/restaurant, 4 usines, 3 huileries et 4 garages de commerce.

Le tableau suivant récapitule le nombre de parcelle et la superficie à acquérir, le nombre des pieds d'arbres à enlever ainsi que les structures sur l'emprise du présent projet.

Tableau 1 : Composantes impactées par le projet.

| Type De Propriété | Nombre de parcelles à acquérir | Superficie totale à acquérir(m ²) | Arbres |
|-------------------|--------------------------------|---|------------|
| Domaine de l'état | 607 (66,85%) | 1159348 (73,6 %) | - |
| Domaine privé | 301 (33,15%) | 416438 (26,4 %) | 650 |
| Total | 908 | 1 565 709 | 650 |

Tableau 2 : Les constructions en dur (entreprise, commerce, etc.) qui seront partiellement impactées par le projet.

| Numéro parcelle à acquérir au plan APD | Identification du propriétaire/locataire | | Identification de l'occupation du bien à acquérir | |
|--|--|--|---|--|
| | Nom et prénom de l'enquêté | Remarques | Utilisation de tout le terrain | Occupation de la partie à acquérir |
| 41-38 | RESPONSABLE ONCLE - BACHIR-JAAFAR BEN RJAB GMIZA | Dossier en cours de traitement | FERRAILLEUR | Terrain nu (TN) |
| 104 | MED SADAK CHTITI | | OLIVIERS ET LOGEMENT VIDE | 14 Oliviers |
| 151 | ZOHRA KAMEL ET AUTRES | | GARAGE | TN |
| B et C 151 | HERITER SALAH BEN NEJMA | | GARAGE | TN |
| 194 | ABDELHAMID NAGEZ ET AUTRES | | FERRAILLEUR ET OLIVIERS | TN |
| ب203 | NASER GMIZI | Un jugement préliminaire a été rendu et la valeur adjugée a été garantie | CAFE ET RESTAURANT | TN |
| 217 | DG-SAMI NAGEZ | Dossier en cours de traitement | COMMERCE | TN |
| 248 | ALI ZIDI | | FERRAILLEUR | TN |
| 256 | MED KALI ET AUTRES | Un jugement préliminaire a été rendu et la valeur adjugée a été garantie | FERRAILLEUR | TN |
| 258 | LOTFI ISSA ET AUTRES | Dossier en cours de traitement | HUILERIE | TN |
| 261 | CHALBIYA GRIBEJ | | FERRAILLEUR | TN |
| 265 | OMAR ABID-RESPONSABLE MED ABID | | HUILERIE | CHAMBRE+CLOTURE+ TN (appartenant à une huilerie) |
| 266 | ABDELHAMID ZAMMEM ET AUTRES | Un jugement préliminaire a été rendu et la valeur adjugée a été garantie | FERRAILLEUR | TN |
| 284 | HADI MISEOUI | Dossier en cours de traitement | FERRAILLEUR | TN |
| 286 | RADHIA SAID | | FERRAILLEUR | TN |
| 301 | HSAN BEN DHIEB | Un jugement préliminaire a été rendu et la valeur adjugée a été garantie | USINE | TN |
| 301 | MED BEN BNINA ET AUTRES | | USINE | TN |
| 304-303 | MED BEN AHMEN GABA | Dossier en cours de traitement | HUILERIE | TN |
| 1/423 | NAJIB GZEL | | TERRAIN FOOTBAL | TN |
| 2/423 | MED BELHAJ | Dossier en cours de traitement | TERRAIN FOOTBAL | TN |
| 430 | ALI BERJAB | | GARAGES PNEUS +TERRAIN D'OLIVIERS | TN |
| 84 | HERITER ABDELSALEM MOKNI | | TERRAIN D'OLIVIERS+ | 21 Oliviers |
| 85 | | | MAISON | |
| 756 | FOUED GAFSI | | Dossier non encore déposé | DEPOT DECHET BRIQUES |

2.5 Zone d'impact/intervention du projet

La zone d'impact du projet du dédoublement en 2x2 voies de la bretelle du Sahel est une bande de longueur 36,245 km (du Pk 1 au Pk 37+245) et de largeur 50 m (emprise du projet).

Cette zone va toucher 4 délégations (Msaken, Jammel, Beni Hassen et Moknine) dans 2 gouvernorats (Monastir et Sousse).

Tableau 3 : linéaire d'impact du projet par zone.

| Gouvernorat | Délégation | Commune/ Déviation | Longueur (km) | | |
|--|--|--|---------------|-------|--------|
| Sousse | Msaken | Entre Borjine et limite gouvernorat de Sousse | 3,2 | | |
| Monastir | Jammel | Entre limite gouvernorat de Sousse et déviation Manzel Kamel | 2,4 | 24,99 | 32,995 |
| | | Déviation Manzel Kamel | 5,18 | | |
| | | Entre déviation Manzel Kamel et Jammel | 3,72 | | |
| | | Déviation Jammel | 5,34 | | |
| | Entre déviations Jammel et Béni Hassen | 3 | | | |
| | Béni Hassen | Déviation Béni Hassen | 5,34 | | |
| | Moknine | Déviation Manzel Fersi | 4,72 | 8,005 | |
| Entre déviation Manzel Fersi et Sidi Bannour | | 3,285 | | | |
| | | | | | 36,245 |

3 Principales caractéristiques de la zone d'intervention du projet

3.1 Description du milieu physique

3.1.1 Climat

Le climat de la zone du projet est essentiellement steppique et appartient, dans une large partie, à l'étage bioclimatique semi-aride.

3.1.2 Relief

Faisant partie de la région du Sahel Tunisien, la zone du projet présente un relief modeste et peu contrasté.

3.1.3 Pédologie

Le sol dominant dans la zone étudiée est un sol sablo-argileux brunâtre.

3.1.4 Occupation des sols

Les zones traversées par la Bretelle du Sahel alternent entre zones agricoles (qui sont essentiellement des champs d'oliviers) et zones périurbaines occupées en majorité par quelques industries agroalimentaires et quelques ferrailleurs.

3.1.5 Géologie

Les formations géologiques affleurant dans la zone étudiée datent de l'ère quaternaire.

3.1.6 Hydrologie

La bretelle intercepte des grands bassins versants (oued Maleh, oued bousayala, etc.). La quasi-totalité des oueds qui y prennent naissance sont de petite taille et ont un écoulement temporaire.

Les cours d'eau de la région du projet se caractérisent par des lits peu marqués qui, en général, constituent des écoulements en nappe, avant de rejoindre le milieu récepteur. C'est particulièrement le cas des Oueds Sidi Nija, Chrahil el Glet, traversés par la MC95, Oueds El Ogla et Sayala, traversés par la MC181, Oued Ejayech, affluent de l'Oued Sayala et traverse la RVE831.

3.2 Description du milieu humain

3.2.1 Présentation et population

Selon l'INS en 2014, les délégations concernées par le projet totalisent 265 791 habitants en 2014 (50% féminins) répartis sur une superficie de 571,38 km² avec une densité moyenne assez forte qui est de 465,17 hab./km². L'état matrimonial dans la zone d'étude est dominé par les mariés et les célibataires.

Tableau 4 : Nombre et densité de la population à la zone d'étude (INS, 2014).

| Gouvernorats | Délégations | Population (2014) | | Superficie (km ²) | Densité (hab./km ²) |
|--------------|-------------|-------------------|---------------|-------------------------------|---------------------------------|
| | | Total sexe | Féminin | | |
| Sousse | Msaken | 97225 | 49778 | 126,5 | 768,58 |
| Monastir | Jammel | 65420 | 32750 | 146,89 | 445,37 |
| | Béni Hassen | 13869 | 6853 | 101,3 | 136,919 |
| | Moknine | 89277 | 44488 | 196,69 | 453,9 |
| Total | | 265791 | 133869 | 571,38 | 465,17 |

Tableau 5 : Répartition de la population 15 ans et plus par état matrimonial (INS, 2014).

| Gouvernorats | Délégations | État matrimonial (%) | | | | | | | |
|--------------|-------------|----------------------|-------|------|---------|-------------|--------|-------|----------|
| | | Total sexe | | | | Féminin | | | |
| | | Célibataire | Marié | Veuf | Divorce | Célibataire | Mariée | Veuve | Divorcée |
| Sousse | Msaken | 35,75 | 57,39 | 5,59 | 1,27 | 32,21 | 56,25 | 9,66 | 1,89 |
| Monastir | Jammel | 36,86 | 57,35 | 4,74 | 1,05 | 32,87 | 57,20 | 8,32 | 1,60 |
| | Béni Hassen | 33,32 | 59,65 | 5,33 | 1,70 | 27,69 | 60,44 | 9,52 | 2,35 |
| | Moknine | 36,11 | 57,68 | 5,16 | 1,04 | 30,74 | 58,30 | 9,39 | 1,57 |

3.2.2 Éducation

Les caractéristiques éducationnelles des localités en question sont résumées dans le tableau suivant.

Tableau 6 : Répartition de la population >10 ans par niveau d'instruction dans la zone d'étude (INS, 2014).

| Délégations | Gouvernorats | Total sexe | | | | | Féminin | | | | |
|-------------|--------------|------------|------------|----------|-------|---------------------------|--------------|--------------|--------------|-------|---------------------------|
| | | Supérieur | Secondaire | Primaire | Néant | Population 10 ans et plus | Supérieur | Secondaire | Primaire | Néant | Population 10 ans et plus |
| Sousse | Msaken | 11,49 | 39,72 | 34,74 | 14,04 | 79211 | 11,22 | 36,38 | 33,01 | 19,40 | 40997 |
| Monastir | Jammel | 9,16 | 40,37 | 37,71 | 12,76 | 52501 | 9,64 | 37,38 | 35,84 | 17,14 | 26504 |
| | Béni Hassen | 8,91 | 38,65 | 36,09 | 16,34 | 11135 | 9,46 | 32,56 | 35,01 | 22,97 | 5538 |
| | Moknine | 10,04 | 37,95 | 36,93 | 15,08 | 71320 | 10,44 | 35,10 | 33,39 | 21,07 | 35748 |

Ce tableau montre que le niveau d'étude dominant est le primaire et le secondaire. En ce qui concerne l'analphabétisation (15 % de la population), c'est la population féminine qui demeure la plus touchée (20%) notamment en milieu rural.

3.2.3 Emploi

Les caractéristiques de l'emploi concernant les différentes délégations sont résumées dans les tableaux suivants.

Tableau 7 : Répartition de la population 15 ans et plus selon l'activité dans la zone d'étude (INS, 2014).

| Délégations | Gouvernorats | Total sexe | | | | | |
|-------------|--------------|-----------------|-----------------|------------|----------|----------------|---------------------------|
| | | Taux de chômage | Taux d'activité | Non actifs | Chômeurs | Actifs occupés | Population 15 ans et plus |
| Sousse | Msaken | 9,76 | 44,95 | 39227 | 3124 | 28900 | 71251 |
| Monastir | Jammel | 7,93 | 52,20 | 22458 | 1945 | 22584 | 46987 |
| | Béni Hassen | 9,83 | 51,91 | 4842 | 514 | 4713 | 10069 |
| | Moknine | 9,20 | 51,65 | 30803 | 3026 | 29874 | 63703 |
| Délégations | Gouvernorats | Féminin | | | | | |
| Sousse | Msaken | 14,92 | 27,17 | 27048 | 1506 | 8586 | 37140 |
| Monastir | Jammel | 11,71 | 35,74 | 15311 | 997 | 7519 | 23827 |
| | Béni Hassen | 11,46 | 40,58 | 2989 | 234 | 1807 | 5030 |
| | Moknine | 11,78 | 35,72 | 20648 | 1352 | 10121 | 32121 |

Tableau 8 : Répartition de la population active selon le secteur d'activité dans la zone d'étude (INS, 2014).

| Délégations | Gouvernorats | Total sexe | | | | | | | | |
|-------------|--------------|-------------|-----------------|---|-----------|----------|-----------------------------|--------------------------|------------------|----------------------|
| | | Non Déclaré | Autres services | Éducation, Santé et services administratifs | Transport | Commerce | Bâtiment et travaux publics | Industrie manufacturière | Mines et énergie | Agriculture et pêche |
| Sousse | Msaken | 0,24 | 9,80 | 19,41 | 3,37 | 14,62 | 18,27 | 30,31 | 0,75 | 3,25 |
| Monastir | Jammel | 0,23 | 6,16 | 12,87 | 3,72 | 14,86 | 14,62 | 44,44 | 0,48 | 2,61 |
| | Béni Hassen | 0,08 | 5,84 | 16,60 | 3,63 | 5,84 | 11,82 | 48,33 | 0,47 | 7,39 |
| | Moknine | 0,17 | 7,72 | 16,44 | 3,90 | 13,27 | 16,62 | 35,39 | 0,54 | 5,95 |
| Délégations | Gouvernorats | Féminin | | | | | | | | |
| Sousse | Msaken | 0,29 | 9,33 | 27,63 | 0,49 | 7,87 | 0,97 | 52,14 | 0,26 | 1,03 |
| Monastir | Jammel | 0,40 | 4,20 | 16,52 | 0,32 | 5,33 | 0,85 | 71,55 | 0,12 | 0,70 |
| | Béni Hassen | 0,11 | 2,93 | 14,56 | 0,11 | 2,05 | 0,44 | 77,85 | 0,06 | 1,88 |
| | Moknine | 0,27 | 6,24 | 19,70 | 0,48 | 5,39 | 0,70 | 63,28 | 0,22 | 3,71 |

Les taux d'activité et le chômage sont calculés par rapport à la population active dans l'intervalle d'âge de 18 à 59 ans en 2014 (INS). On constate que le taux d'activité est faible, environ 32,4 % ; la population active est de 86 071.

L'industrie manufacturière et l'éducation, Santé & services administratifs et bâtiment & travaux publics représentent les activités principales dans la région. Le taux de chômage calculé par rapport à la population active dans l'intervalle 18-59 ans, est de l'ordre de 9,18 % en 2014. C'est la population féminine qui est légèrement plus touchée par le chômage (12%).

3.2.4 Infrastructures et condition de vie

La zone d'étude dispose d'une infrastructure de base développée qui se compose essentiellement de:

- Un réseau de métro léger reliant la ville de Monastir aux deux gouvernorats voisins (Sousse et Mahdia).
- Une ligne ferroviaire de voyageurs et de marchandises
- L'aéroport international de Skanes (3.5 millions voyageurs par an) ;
- Un dense réseau routier RN1, A1, RR90, etc. ;
- La bretelle du Sahel reliant l'autoroute aux deux gouvernorats de Monastir et de Mahdia.

Les délégations étudiées sont desservies des réseaux concessionnaires divers : électricité, gaz, eau potable, télécommunication, réseau d'assainissement, etc.

3.2.5 Santé

On note la présence de 3 laboratoires, 1 centre de protection mère-enfant, 46 centres de santé de base et 3 hôpitaux aux environs de la zone d'étude.

Tableau 9 : Répartition des infrastructures sanitaires dans le secteur public dans la zone d'étude (DR de la santé, 2017)

| Gouvernorats | Délégations | Nombre de lit | Laboratoires | Centre de protection mère-enfant | Centre de santé de base | Hôpitaux |
|--------------|-------------|---------------|--------------|----------------------------------|-------------------------|----------|
| Sousse | Msaken | 77 | 1 | - | 15 | 1 |
| Monastir | Jammel | 65 | 1 | - | 9 | 1 |
| | Béni Hassen | 98 | 1 | 1 | 17 | 1 |
| | Moknine | 60 | - | - | 5 | 1 |

4 Impacts environnementales et socio-économiques potentiels du projet

Les impacts potentiels qui peuvent être engendrés par ce projet sont :

4.1 Impacts sur le milieu naturel

Les impacts positifs sur le milieu naturel sont :

- Une amélioration du système de drainage génère une amélioration des conditions de drainage dans toute la zone.
- Une amélioration légère du paysage des zones traversées par le nouveau tracé.
- Il n'y a pas de perte significative en sols à signaler puisque la construction de la route et des ouvrages suit un itinéraire existant ou des terrains incultes.
- Une végétation ornementale sera créée lors de l'embellissement de cet axe routier important. Des plantations appropriées seront plantées au niveau du terre-plein central.

4.2 Impacts sur le milieu humain

L'exploitation de la route après les travaux aura une incidence directe sur le trafic. En effet, ce projet permettra de :

- Améliorer le confort des usagers de la zone et des usagers de transit ;
- De réduire des risques d'accidents pour les piétons par une bonne signalisation ;
- Moderniser les services du transport terrestre sur le réseau routier, à travers la création d'une route express à 2 x 2 voies (conforme aux normes techniques et internationales) afin de réduire les accidents, les points noirs et l'absorption des effets dus à l'évolution du trafic ;
- Améliorer les caractéristiques géométriques de la route ;
- Améliorer la fluidité du trafic sur cet axe routier ainsi que la sécurité.

Mais, comme impact négatif, on site que cette amélioration des conditions de circulation et l'évolution du trafic seront, accompagnées d'une augmentation des émissions sonores et atmosphériques.

4.3 Impacts sur le milieu socio-économique

- Réduction de la consommation du carburant et diminution de la pollution.
- Développement économique: commercial, touristique et industriel.
- Réduction du nombre d'accident de la route.
- Gain du temps et d'argent.

4.4 Impacts sur le déplacement d'entreprises et de services communautaires

Aucune entreprise et aucun service communautaire (par exemple : les mosquées, les centres communautaires et les stations d'eau) ne sera déplacé. Donc, aucun impact négatif n'est prévu.

4.5 Impacts sur le déplacement des résidents

Absence de déplacement des résidents. Donc, aucun impact négatif n'est prévu.

4.6 Impacts liés à l'expropriation et à la réinstallation

Il faut noter que le projet nécessite la réservation d'une emprise de **50 m**.

Les impacts nécessitant une indemnisation sont présentés dans le paragraphe : « 2.1.4. Composantes du projet occasionnant la réinstallation ».

4.7 Impacts sur les groupes vulnérables

Les enquêtes réalisées sur terrain ont montré l'absence de personnes vulnérables dans la zone traversée par le présent projet.

⇒ **Aucune personne vulnérable n' a été détectée ni lors des enquêtes de terrain, ni lors des focus groupes, ni lors des consultations publiques.**

Cette partie est développée dans le paragraphe« 9.6. Groupes vulnérables ».

➤ Alternatives et mécanismes envisagés pour éviter ou minimiser la réinstallation

En vue d'éviter ou de minimiser les impacts sociaux et environnementaux, on signale qu'une emprise de 50 m a été réservée dès les premiers travaux de la construction de la bretelle dans son état existant (1*1 voie) pour un future dédoublement en 2x2 voies (objet du présent projet) et cette bande réservée est majoritairement du côté gauche de la route (sens : vers Mahdia). Il est à signaler qu'aucune autre variante de tracé n'a été proposée à l'exception du tronçon de route au niveau de la déviation de Béni Hassen : un léger décalage a été effectué sur le tracé de l'axe en plan et ce, afin d'éviter la démolition d'une construction située en pleine emprise du projet.

5 Objectifs de l'étude

Étant données que le présent projet ne va pas causer des déplacements involontaires de personnes ou de groupes, et afin de bien satisfaire les besoins des Personnes affectées par le projet (PAPs) et d'améliorer leurs conditions d'existence, les objectifs attendus ont été fixés comme suit :

- Même si tous les indicateurs identifiés montrent l'absence de personnes ou de groupe vulnérables par le présent projet, on a essayé de rester vigilant et attentif pour détecter, lors de toute étape de réalisation du présent « PAR » et jusqu'à son achèvement complet, les personnes qui peuvent présenter un degré, même faible, de vulnérabilité. À ce moment-là, une attention particulière est prévue, aux besoins de ces personnes vulnérables au sein des populations affectées, notamment les personnes vivant en dessous du seuil de pauvreté, les femmes et les enfants et toutes les autres personnes risquant de ne pas être protégées par la législation nationale relative à la compensation foncière ou d'être affectées de manière négative par le projet.

NB. On tient à rappeler que l'équipe du BE, a fait des visites de terrain de tout le tracé de la bretelle, plusieurs fois et à des différents jours de la semaine et à diverses heures de la journées. De même, des focus-groupe ont eu lieu dans les 5 communes concernées suivis de deux consultations publiques dans les deux gouvernorats concernés par le projet et aucun cas de personne vulnérable n'a été détecté.

- En cas d'acquisition de parties des terrains si les parties restantes de la terre ne sont pas viables ou utilisables, toute la parcelle sera acquise.
- Accorder une importance capitale à la consultation des PAPs et à leur participation dans la préparation du PAR, dans la mise en œuvre et dans l'aboutissement du programme.

6 Démarche méthodologique

Cette section décrit l'approche méthodologique suivi par le bureau d'études pour préparer le présent PAR d'une manière effective.

6.1 Composantes du PAR

Les composantes essentielles d'un tel plan d'action sont les suivantes :

- Description du projet et de leurs impacts éventuels sur les terres ;
- Objectifs ;
- Études socio-économiques et recensement des personnes, des biens et des moyens d'existence affectés ;
- Contexte légal et institutionnel ;
- Éligibilité et droits à indemnisation / réinstallation ;
- Évaluation et indemnisation des pertes ;
- Mesures de réinstallation ;
- Procédures de gestion des plaintes et conflits ;
- Responsabilités organisationnelles ;
- Calendrier de mise en œuvre ;
- Coût et budget ;
- Suivi et évaluation.

6.2 Les étapes d'identification des populations affectées et des impacts

L'identification des populations affectées et des impacts se fera sur des étapes :

1. consultation de cartes et de plans, identifiant des caractéristiques telles que les zones de peuplement, les infrastructures, etc. ;
2. Un recensement permettant de dresser la liste des personnes affectées en fonction de leur lieu d'habitation ;
3. Un inventaire des biens perdus et affectés à l'échelon des ménages, des entreprises et de la communauté ;
4. Des enquêtes socio-économiques couvrant l'ensemble des personnes affectées (y compris les saisonniers, les migrants et les populations hôtes), selon les besoins ;
5. Une analyse des enquêtes et études visant à fixer les paramètres d'indemnisation, à concevoir des initiatives appropriées de rétablissement des revenus et de développement durable, et à définir des indicateurs de référence pour le travail de suivi ;
6. Cinq (05) focus groupes avec les populations concernées ;
7. Deux consultations publiques dont une pour chaque gouvernorat traversé ;

6.3 Définition des objectifs de l'enquête

Cette étape sert à identifier les informations à collecter et élaborer le questionnaire.

Les objectifs de l'enquête socio-économique du présent « PAR » sont :

- Identifier les impacts sociaux pouvant engendrer des coûts directs ou indirects ;
- Établir une base pour l'évaluation financière et l'estimation des coûts.

6.4 Préparation et validation du questionnaire

Le questionnaire final comprend 5 volets :

- Volet 1: Données socio-économiques ;
- Volet 2: Données sur les biens à exproprier ;
- Volet 3: Données sur le niveau de vie ;
- Volet 4: Données sur les impacts et le manque à gagner pour la population affectée par le projet ;
- Volet 5: Identification des problèmes qui peuvent être engendrés par la réinstallation.

7 Participation communautaire et consultation des PAPs

La participation communautaire et la consultation des PAPs ont été effectuées selon trois approches :

Sur terrain

Dès le démarrage du PAR provisoire et lors des enquêtes de terrain, l'équipe de consultants, assistée par les autorités régionales et locales, a opté pour une démarche de communication/information participative afin de faciliter l'identification des PAPs et procéder à leur implication et adhésion au processus du projet. Cette démarche favorisant le dialogue et les échanges a généré une bonne ambiance de coopération entre les PAPs et les parties institutionnelles mais aussi au sein du groupe des PAPs.

Focus groupes

En plus de la participation communautaire et la consultation des PAPs lors des enquêtes sur terrain, l'équipe des consultants avait effectué des réunions avec les PAPs sous forme de groupe/zone et **5 focus-groupes** ont eu lieu dans chacune des communes concernée pour expliquer aux PAPs leurs droits ainsi que le processus du PAR, essayer de détecter les cas vulnérables et compléter les enquêtes individuelles manquantes.

Consultations publiques

Afin d'optimiser ces effets de participation, **deux consultations publiques avec les autorités régionales et les personnes affectées par le projet ont eu lieu le 04 et le 13 février 2020, la première au siège de la délégation de Msaken (Gouvernorat de Sousse) et la deuxième au siège du gouvernorat de Monastir.**

Les consultations et les focus groupes ont été focalisés autour des aspects suivants:

- Informer la communauté sur le projet et expliquer la question de l'expropriation pour l'intérêt public, les droits des PAPs, et les responsabilités institutionnelles ;
- Initier le débat autour de l'intérêt et la plus-value de la participation des PAPs et celle de la société civile et son rôle pour optimiser les impacts de durabilité du projet;
- Modérer la discussion en séance plénière sur la base des questions recueillis auprès des présents ;
- Informer les présents sur les 3 phases et les différents processus du PAR .

Les résultats de cette démarche indiquent qu'il y a eu une assez bonne confiance de la part des PAPs.

➔ Le principal constat est la non-objection des PAPs quant à l'exécution du projet , bien au contraire , lors de ces réunions, ils ont révélé une forte adhésion et motivation . ils ont aussi relaté leur intérêt au présent projet routier qui consiste aussi bien à la réduction du temps de parcours entre les villes du sahel et le reste du pays à travers l'autoroute A1, et à la valorisation avantageuse de leurs terrains et biens et la dynamique économique que va instaurer la route express projetée. Ils ont encore réitérer le bénéfice et la grande plus-value du dédoublement de la bretelle du sahel : celui de la diminution du nombre d'accident de la route qui a connu une hausse lors de la dernière décennie.

Le tableau suivant récapitule le processus de consultation sur terrain durant l'élaboration du PAR:

Tableau 10 : Processus de consultation sur terrain durant l'élaboration du PAR.

| | Date | Lieu de l'enquête | Nombre de présents | |
|--|------------|---|--------------------|-----------------------------|
| | | | PAPs | Représentants des autorités |
| Réunions de démarrage | 26/12/2019 | Siège du gouvernorat de Monastir | - | 15 |
| | 16/01/2020 | Siège de la direction régionale de l'équipement de Sousse | - | 7 |
| Focus groupes | 04/01/2020 | Siège de la commune de Manzel Fersi | 19 | 6 |
| | 11/01/2020 | Siège de la commune de Manzel Kamel | 9 | 5 |
| | 18/01/2020 | Siège de la commune de Jammel | 12 | 3 |
| | 25/01/2020 | Siège de la commune de Beni Hassen | 3 | 2 |
| | 25/01/2020 | Siège de la commune de Msaken | 5 | 2 |
| Consultations publiques | 04/02/2020 | Siège de la délégation de Msaken (Sousse) | 10 | 7 |
| | 13/02/2020 | Siège du gouvernorat de Monastir | 10 | 10 |
| Nombre Total de Personnes consultées lors des 2 consultations publiques & des 5 focus groupes | | | 67 | 60 |
| Nombre Total des PAPs enquêtées | | | 160/236 (70%) | - |

8 RÉSULTATS DES DEUX CONSULTATIONS PUBLIQUES

Après les 5 focus groupes et l'achèvement des enquêtes ainsi que la préparation du PAR provisoire, deux consultations publiques **ont eu lieu au siège de la délégation de Msaken et au siège du gouvernorat de Monastir le 04/02/2020 et 13/02/2020** avec les PAPs et la société civile en présence des experts du bureau d'études et des responsables des institutions.

→ Les PVs des deux consultations sont inclus en annexe 16.4.PVs des consultations publiques-page 98).

8.1 Démarche suivie pour la préparation des CP

La démarche suivie pour la préparation de CP est comme suit :

a) Choix de la date et du lieu de la CP

En coordination avec les responsables de l'équipement, du délégué de Msaken et du SG du gouvernorat de Monastir, on a fixé les dates et les lieux de la CP.

- Pour la date, on a essayé de la choisir au moins avant deux semaines de son déroulement pour qu'on puisse préparer les étapes et informer les personnes concernées.
- Pour le lieu, on a essayé de trouver une salle de réunion assez vaste et assez proche des PAPs ciblés.

b) Préparation des documents

Afin de rendre l'information accessible et claire à tous, une brochure expliquant le processus et la démarche de la gestion des plaintes ainsi que des fiches de formulation des plaintes en deux langues (arabe et français) ont été conçues et imprimées en nombre suffisant et distribuées aux PAPs. La brochure illustre les messages essentiels et les informations importantes à transmettre: présentation et localisation du projet, procédure d'expropriation selon les dispositions de la loi n° 2016-53 du 11 juillet 2016 et procédure de gestion des plaintes.

c) Invitation des PAPs

Tous les PAPs ont été informés de la tenue de la consultation, et ce à travers plusieurs moyens :

- Des invitations, par messages téléphoniques, indiquant la date, le lieu et l'objet de la consultation ont été adressés, par l'équipe des consultants (EDC), à tous les PAPs et ONGs.
- Contact direct des PAPs par les chefs de secteurs (Omdas)
- Des affiches indiquant la date, le lieu et l'objet de la consultation publique au niveau des sièges des délégations et communes de Msaken, Beni Hassen, Menzel Kamel, Jammel et Menzel Fersi, au niveau des halls d'accueil des sièges des gouvernorats de Monastir et de Sousse et au sein des DRs de l'équipement de Monastir et de Sousse.

d) Invitation des ONGs

Les responsables de toutes les associations, identifiées, intervenantes dans les domaines de l'environnement et du développement local ont été invités par SMS et sur les réseaux sociaux, à prendre part à la consultation publique.

e) Invitation des autorités locales et administrations

Des représentants des autorités locales et administrations ont été invités (délégué, chefs secteurs, gouvernorat, équipement, OTC, domaine de l'état, concessionnaires etc.).

8.2 Participants aux CP

Les participants à la consultation publique sont comme suit :

- 20 personnes de la zone d'études étaient présents aux CP ;
- 17 représentants des institutions et autorités locale ;
- 3 membres de bureau d'études EDC.

8.3 Déroutement des CP

A. Consultation Publique 1 (Délégation de Msaken) :

Mme **la déléguée de Msaken** et a ouvert la réunion par la présentation du présent projet et de son historique de réalisation ainsi que des institutions, autorités locales et bureau d'études présents dans cette consultation. Puis, elle a introduit l'intérêt du projet à l'échelle nationale et régionale et les objectifs de cette consultation. Ensuite, elle a passé la parole au chef de mission du bureau d'études l'expert **Mr. Abdellatif MAALEJ** qui a fait une présentation portant sur les points suivants :

- ✓ Un rappel pointu et succinct de la démarche de réalisation du projet ;
- ✓ Les résultats du PAR-provisoire et particulièrement de l'enquête socio-économique ;
- ✓ Procédure d'expropriation selon les dispositions la loi n° 2016-53 du 11 juillet 2016 et celle de 2003 ;
- ✓ Les étapes du mécanisme de gestions des plaintes (dépôt, enregistrement, traitement et réponse).
- ✓ Comment remplir la fiche de plainte par les PAPs (en arabe ou en français). Les brochures et les fiches de plaintes ont été distribuées aux PAPs ; une lecture de ces outils a aussi été réalisée afin de faciliter une compréhension commune du contenu par les PAPs.

Suite à ce cadrage introductif, la parole a été accordée à la salle durant environ 2 heures et demie, pendant lesquelles des questions, observations, critiques et suggestions ont été exprimés.

Durant la discussion ouverte, Mr. TRIKI, le juriste ainsi que toute l'équipe du bureau d'études appuyé par les responsables de la direction régionale de l'équipement et ceux des domaines de l'état, ont essayé de clarifier la situation juridiques à chaque PAP à part. En effet, un tour de table a eu lieu, et a permis d'entendre chacun des PAP s'exprimer librement et présenter ses préoccupations ou son problème en relation avec ce projet routier. Le juriste et toutes l'équipe ont essayé de donner, au cas par

cas, les étapes que doit effectuer chacun des PAPs et les documents qu'il doit fournir pour finaliser la procédure de son paiement ou pour résoudre son problème.

La dernière séance de la consultation a été consacré à remplir les fiches des plaintes. L'équipe des consultants a assisté les PAPs à remplir les formulaires et à appuyer quelques personnes ayant des difficultés à le faire.

Plusieurs PAPs ont présentées leurs plaintes/observations/remarques oralement. Un total de 10 fiches a été recueilli des personnes concernées par la réinstallation (voir PV-annexe).

B. Consultation Publique 2 (Gouvernorat de Monastir):

Monsieur le directeur de coordination de l'équipement de Monastir a ouvert la réunion par la présentation de l'objectif de la consultation publique, l'historique de réalisation du projet bretelle du Sahel ainsi que l'introduction des institutions, autorités locales et bureau d'études présents dans cette consultation. Il a ensuite passé la parole au chef de mission du bureau d'études, l'expert **Abdellatif MAALEJ** qui a fait un exposé portant sur les points suivants :

- ✓ Un rappel pointu et succinct de la démarche de réalisation du projet ;
- ✓ Les résultats du PAR-provisoire et particulièrement de l'enquête socio-économique ;
- ✓ Procédure d'expropriation selon les dispositions la loi n° 2016-53 du 11 juillet 2016 et celle de 2003 ;
- ✓ Les étapes du mécanisme de gestions des plaintes (dépôt, enregistrement, traitement et réponse).
- ✓ Comment remplir la fiche de plainte par les PAPs (en arabe ou en français).

Suite à ce cadrage introductif, la parole a été accordée à la salle durant environ trois heures pendant laquelle des questions, observations, critiques et suggestions ont été exprimés.

N.B. :Les brochures et les fiches de plaintes ont été distribuées aux PAPs ; une lecture en public de ces outils en deux langues a aussi été réalisée afin de faciliter une compréhension commune du contenu par les PAPs.

Durant la discussion ouverte, **Maitre TRIKI**, le juriste ainsi que toute l'équipe du bureau d'études appuyé par les responsables de la direction régionale de l'équipement et ceux des domaines de l'état, ont essayé de clarifier la situation juridiques à chaque PAP à part.

En effet, un tour de table a eu lieu, et a permis d'entendre chacun des PAPs s'exprimer librement et présenter ses préoccupations ou son problème en relation avec ce projet routier. Le juriste et toutes l'équipe ont essayé de donner, au cas par cas, les étapes que doit effectuer chacun des PAPs et les documents qu'il doit fournir pour finaliser la procédure de son paiement.

La dernière séance de la consultation a été consacré à remplir les fiches des plaintes. L'équipe des consultants a assisté les PAPs à remplir les formulaires et à appuyer quelques personnes ayant des difficultés à le faire.

Plusieurs PAPs ont présentées leurs proposition/plaintes/observations/remarques oralement. Un total de 10 fiches a été recueilli des personnes concernées par l'expropriation.

8.4 Synthèse des plaintes

Le premier constat ressortant des deux consultations publiques est principalement celui de la non-objection de la population concernée à l'exécution du projet.

On note que les PAPs ont réitéré leur forte adhésion et motivation pour le projet vue sa pertinence (réduction du temps de parcours, réduction du risque d'accident, valorisation de leurs terrains et biens, attraction des investisseurs, etc.).

Ils ont également exprimé leur contentement et satisfaction de la nouvelle approche de communication et de dialogue entre la population et l'administration. Dans ce sens, elles ont également relaté la plus-value de l'intervention du bureau d'études entant que tierce partie et son rôle pour assoir une ambiance de confiance et de dialogue constructif.

◆ **Plaintes et recommandations des PAPs**

Récapitulation :

- Les PAPs ne sont pas contre la réalisation du projet.
- Les PAPs veulent une compensation en argent et non en nature.
- Plusieurs PAPs ont fait recours aux tribunaux parce qu'ils trouvent que la valeur d'indemnisation proposée par les experts des domaines de l'État ne correspond pas à la véritable valeur de leurs terrains. Ces personnes n'ont pas d'objection sur le projet ou l'expropriation, mais ils veulent une augmentation de la valeur de l'indemnisation.

Les actions/propositions ou questions évoqués par les plaignants se résument dans les points ci-après :

- L'indemnisation doit tenir compte de l'occupation, l'état des parcelles, etc. ;
- L'indemnisation doit tenir compte des diversités de prix entre les zones à exproprier ;
- Accélérer les étapes administratives pour l'indemnisation ;
- Possibilité de disposer de l'indemnisation avant le démarrage des travaux ;
- Discussions sur les prix d'indemnisation ;
- L'acquisition de l'indemnisation suite à l'expropriation doit être en argent numéraire.
- Pour certains PAPs qui veulent récupérer leur indemnité à l'amiable : Quels sont les documents à déposer, produire afin de pouvoir retirer les sommes d'argent alloués.
- Pour certains PAPs qui ont fait objection et ont formulé une opposition sur la valeur de l'indemnisation : le tribunal leur a accordé une deuxième valeur d'indemnisation qu'ils ont accepté, mais ils n'ont pas encore reçu le montant.

◆ **Réponses**

Les réponses et interventions du Juriste, des responsables de l'équipement et des domaines de l'État ainsi que du chef de mission :

- Au niveau de l'estimation des coûts d'indemnisation, les experts des domaines de l'état ont tenu compte de la différence des prix entre les zones (périurbaine et agricole) et aussi de l'occupation du terrain (oliviers, terrain nus, etc...) ;
- La date de démarrage des travaux est prévue pour fin 2020 et tous les PAPs seront informés au préalable ;
- L'acquisition des biens sera en argent ;
- Les PAPs peuvent contacter la CAPPP ou bien la direction régionale de l'équipement, pour leur faciliter les procédures administratives.
- Le paiement de l'indemnité d'expropriation est subordonné à la signature d'un accord de vente à l'amiable et le dépôt du dossier contenant le justificatif de propriété, un extrait de

naissance, une copie de la CIN et une procuration valable s'il s'agit de plusieurs propriétaires du bien (héritiers...).

- Pour les PAPs qui ont fait opposition devant le tribunal sur la valeur du montant de l'indemnisation, le juriste du bureau d'études leur a expliqué les procédures à effectuer pour avoir un jugement définitif et voir leur paiement se concrétiser. Il a essayé de traiter chaque cas à part et a expliqué à chacun des expropriés les étapes à suivre afin de bénéficier de leur indemnisation définitive. Le juriste leur a même expliqué qu'en cas d'échec sur un accord amiable sur la valeur de l'indemnité et en l'attente d'une décision judiciaire passée en force de chose jugée, l'exproprié peut demander au tribunal de première instance saisi le retrait du montant consigné à son profit dans la limite de l'offre de l'expropriant à condition d'accomplir au préalable les formalités d'inscription ou de publicité à savoir la mise à jour du titre de propriété.

NB. la discussion du juriste avec les PAPs lors des 2 consultations s'est focalisée essentiellement sur les étapes de l'expropriation ainsi que les procédures à accomplir pour recevoir le montant de l'indemnité. En effet, le juriste, représentant du bureau d'études, a expliqué aux PAPs les démarches de l'expropriation de biens d'utilité publique :

1-Les experts des domaines de l'État estiment la valeur des biens à exproprier.

2-Les PAPs peuvent contacter la CAPPP ou bien la direction régionale de l'équipement pour connaître le montant de d'indemnisation proposée. Dès lors, deux cas sont envisageables :

a- En cas d'acceptation du montant :

Pour récupérer la somme d'argent de l'indemnisation, le PAP doit signer un accord de vente à l'amiable et déposer un dossier contenant un justificatif de propriété, un extrait de naissance, une copie de la CIN et une procuration valable s'il s'agit de plusieurs propriétaires du bien (héritiers...). Le ou les PAPs concernés peuvent contacter la CAPPP ou bien la direction régionale de l'équipement, pour leur faciliter les procédures administratives.

b- En cas de non acceptation du montant :

le PAP peut faire opposition devant le tribunal sur la valeur du montant de compensation.

Tableau 11 : Questions/réponses lors des 2 consultations publiques.

| Questions | Réponses |
|---|--|
| L'indemnisation doit tenir compte de l'occupation du sol, l'état des parcelles et des différences de prix entre les zones à exproprier. | Au niveau de l'estimation des coûts d'indemnisation, les experts des domaines de l'État ont tenu compte de la différence des prix entre les zones (périurbaine et agricole) et aussi de l'occupation du terrain (oliviers, terrain nus, etc..) |
| Il faut discuter avec les propriétaires des parcelles sur le prix d'indemnisation. | |
| Il faut accélérer les étapes administratives pour l'indemnisation. | Il y a des étapes à suivre. |
| Il faut indemniser les propriétaires des parcelles avant le démarrage des travaux. | L'indemniser des propriétaires des parcelles sera avant le démarrage des travaux en cas de règlement à l'amiable. |

| Questions | Réponses |
|---|--|
| L'acquisition des biens doit être par indemnisation en argent et non pas en nature. | Elle sera en numéraire (en argent) si le PAP est d'accord. |
| Quels sont les documents à déposer et ou les déposer afin de pouvoir retirer les sommes d'argent alloués (en cas de règlement à l'amiable). | Pour récupérer la somme d'argent de l'indemnisation le PAP doit signer un accord de vente à l'amiable et doit déposer un dossier contenant un justificatif de propriété, un extrait de naissance, une copie de la CIN et une procuration valable s'il s'agit de plusieurs propriétaires du bien (héritiers...). |
| La procédure à accomplir si le propriétaire de la parcelle n'accepte pas la valeur d'indemnisation fixée par les experts des domaines de l'État ? | Il peut faire opposition devant le tribunal sur la valeur du montant de compensation. en l'attente d'une décision judiciaire passée en force de chose jugée, l'exproprié peut demander au tribunal de première instance saisi le retrait du montant consigné à son profit dans la limite de l'offre de l'expropriant à condition d'accomplir au préalable les formalités d'inscription ou de publicité à savoir la mise à jour du titre de propriété. |
| Comment le propriétaire pourrait connaître la valeur d'indemnisation proposée par l'état ? | Les PAPs peuvent contacter la CAPPP ou bien la direction régionale de l'équipement, pour connaître leur valeur d'indemnisation et leur faciliter les procédures administratives. |
| Pour les propriétaires des parcelles qui ont fait un recours aux tribunaux sur la valeur du montant de compensation. Quand est-ce qu'ils vont être indemnisés ? | La plupart des propriétaires n'ont pas mis à jour leur titre foncier et semblent ignorer la démarche, leur noms ne figurent donc pas sur le certificat de propriété. On leur a, donc, indiqué la procédure à suivre et informé qu'il fallait impérativement procéder à cette étape et ce en inscrivant leur identité sur le titre foncier entant que nouveaux propriétaires et permettre ainsi à l'administration de finaliser la procédure d'indemnisation. |
| La date de démarrage des travaux ? | La date de démarrage des travaux est prévue à la fin de l'année 2020 et tous les PAPs seront informés au préalable. |

9 Etude socio-économiques et recensement des personnes, des biens et des moyens d'existence affectés

L'enquête socio-économique menée a concerné l'ensemble des PAPs, non pas encore indemnisées, situés au niveau de l'emprise du projet. On relève **236 PAPs**.

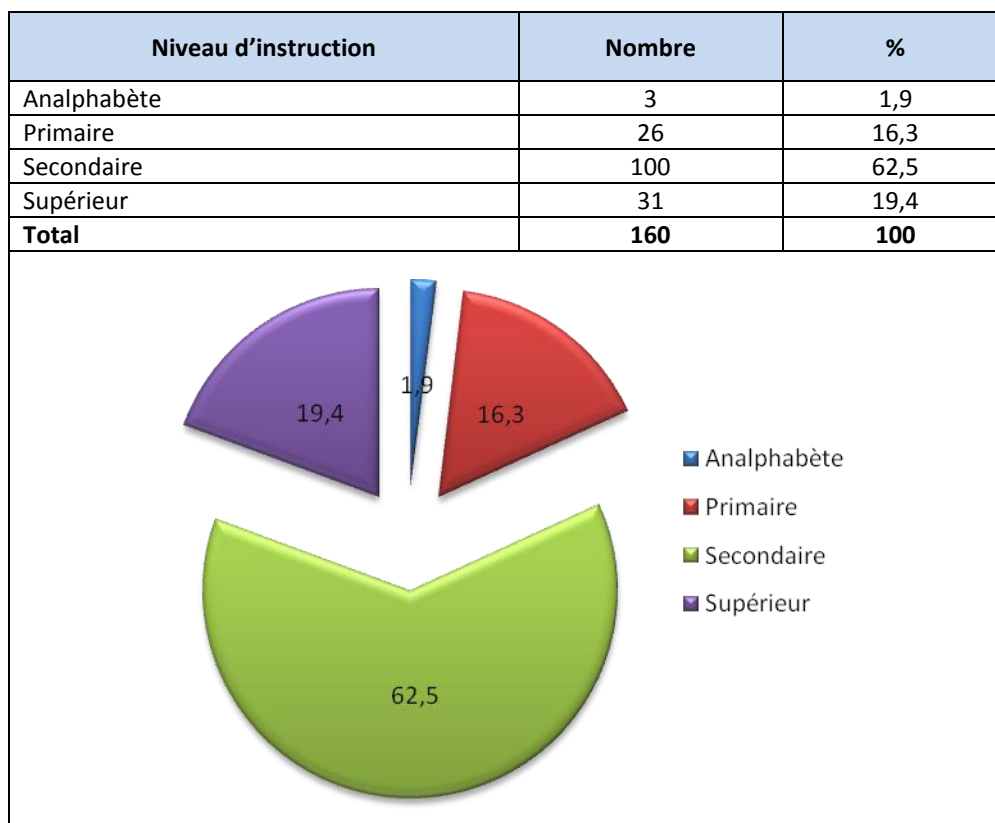
Les résultats et les analyses de cette partie de l'étude présente les résultats de 160 PAPs (70%).

Les conclusions des études et du recensement comprennent les points suivants

9.1 Résultats du recensement couvrant les occupants actuels de la zone affectée

Le tableau qui récapitule les données concernant l'occupation des parcelles à acquérir est présentée au niveau du : «Paragraphe 2.1.4/ Tableau 1: Composantes impactées par le projet. »

9.2 Niveau d'instruction des PAPs enquêtées



L'enquête, réalisée auprès de 160 PAPs, révèle que le niveau d'instruction de la population enquêtée est assez élevé : 62,5 % des PAPs ont un niveau d'instruction secondaire, 16,3 % primaire, et 19,4 % supérieur alors que seulement 1,9 % sont des personnes analphabètes.

Le niveau d'instruction relevé de la population impactée par le projet lui permet de bien négocier avec la responsabilité institutionnelle le processus de compensation et de la mise en œuvre du PAR.

Environ 81,9 % de la population ont un niveau d'instruction (secondaire et supérieur) permettant à la fois d'assimiler le projet et de bien négocier avec les parties concernées.

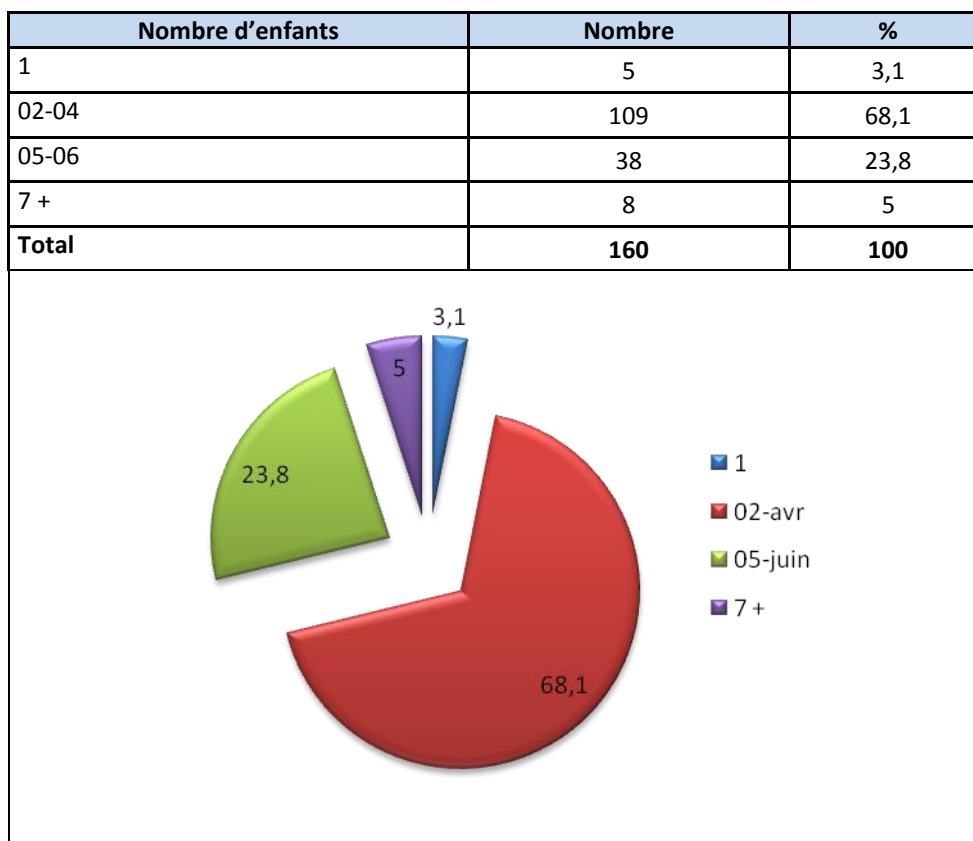
18,2 % de la population enquêtée sont soit d'un niveau primaire ou bien des analphabètes. Il est à noter que ce dernier constat n'aura pas d'incidence sur l'assimilation des informations contenues dans le PAR puisque l'équipe d'intervention de la mission avait pris en compte cet éventuel cas de figure (existence de PAPs analphabètes) notamment dans le cas de la population étudiée. En effet, dans ce souci de garantir une bonne information & implication des PAPs, des mesures méthodologiques et communicationnelles ont été adoptées par l'équipe du BE qui a réalisé l'enquête. Ces mesures sont :

- Adoption d'une communication interactive lors des contacts et réunions d'informations (questions réponses) ; l'équipe s'est assurée de la compréhension auprès de chaque PAP en posant des questions d'évaluation de leur compréhension et d'assimilation. L'information a été toutefois répétée lorsque cela était nécessaire.
- Intégration d'une alternance entre des séances de groupe et des entretiens individuels avec les PAPs.
- Un accent a été mis sur la diversification des messages (écrit et oral).

9.3 Caractéristiques des PAPs enquêtées

L'enquête socio-économique, les entretiens avec les propriétaires de différentes tranches d'âge, ainsi qu'un travail de recherche a révélé que :

- ⇒ Plusieurs groupes de parcelles appartiennent à une même origine foncière (titre foncier)
- ⇒ Il y a prédominance de l'activité agricole dans la zone du projet : en particulier des champs d'oliviers et rarement des grandes cultures.
- ⇒ Dans la plupart des cas, une parcelle appartient à un seul propriétaire.
- ⇒ 100% des propriétaires exploitent eux même leurs biens.
- ⇒ Un seul PAPs est divorcé. La quasi-majorité des PAPs sont mariés
- ⇒ Généralement, les PAPs ne résident pas dans leur bien en question (zones agricoles ou périurbaines). Elles résidents dans les villes avoisinantes, assez proches aux projets (Msaken, Borjine, Jammel, Manzel kamel, Manzel Fersi, Béni Hassen, Sousse, Monastir, etc.)
- ⇒ On note que plusieurs parcelles sont la propriété de personnes résidant à l'étranger (principalement en France).
- ⇒ Certains PAPs vivent dans les grandes villes (surtout Tunis et Sousse).
- ⇒ La taille de la famille est variable :
 - Elle est de 3 personnes (1 enfant) pour 3,1 % des cas.
 - Elle est comprise entre 4 et 6 personnes (entre 2 et 4 enfants) pour 68,1 % des cas.
 - Elle est comprise entre 7 et 8 personnes (entre 5 et 6 enfants) pour 23,8 % des cas.
 - Elle comprend plus que 9 personnes (>7 enfants) pour 5 % des cas.



⇒ La majorité des logements des PAPs affectées par le projet sont de taille moyenne, appartenant à la fourchette de (2-6) chambres. Il s'agit essentiellement de villas assez confortable et qui sont bien desservies d'électricité, d'eau potable et de téléphonie.

9.4 Accès aux services communs

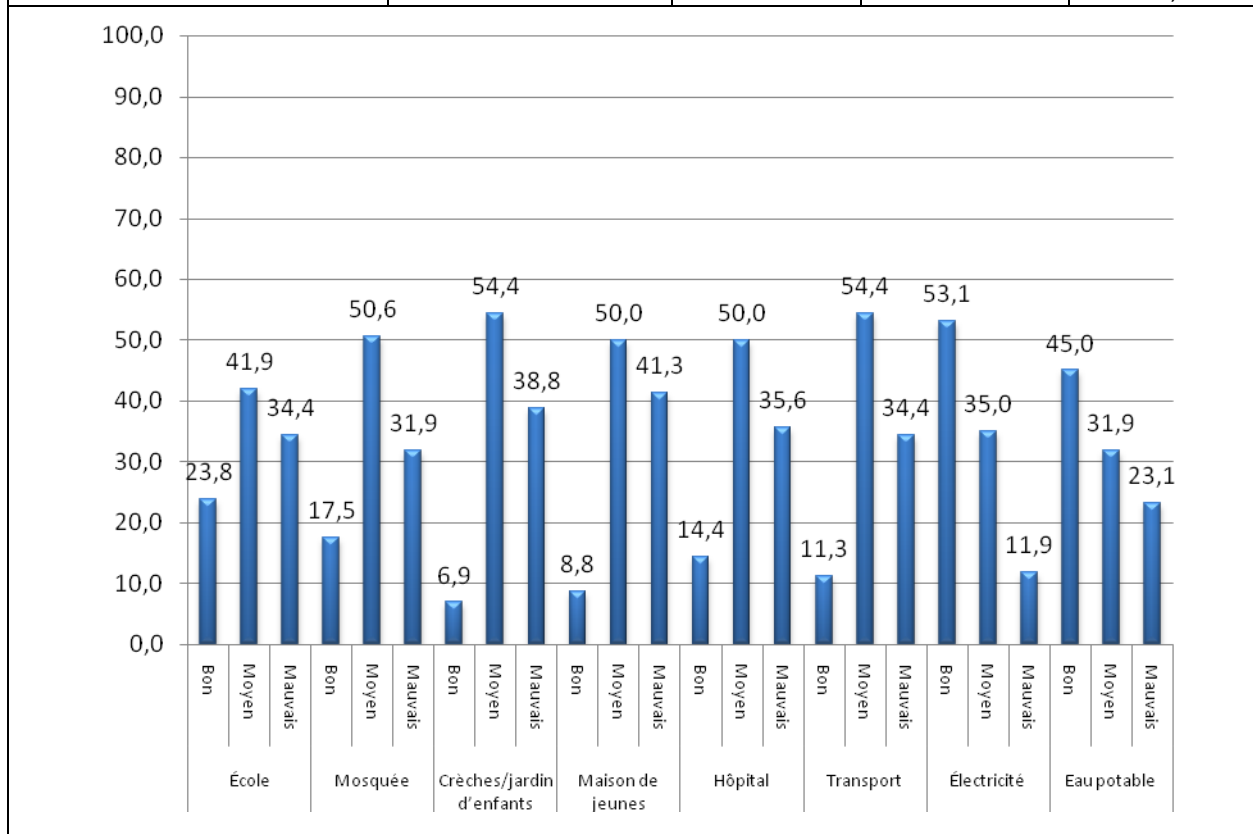
On peut subdiviser la zone touchée par le projet en deux sous-zones.

- a La première zone est celle du milieu sub-urbain. Il s'agit des rocade de ceinture des villes de Jammel, Manzel Fersi, Manzel Kamel et Béni Hassen.
- a La deuxième zone est celle du milieu agricole. Il s'agit des zones entre ces rocades.

La différence entre ces zones est que l'accès aux services communs à la 1ère zone est plus important. Mais, globalement, l'accès aux services communs dans les 2 zones est acceptable.

| | | | Nombre | % |
|----------------------------|--------------------------|---------|--------|------|
| Accès aux services communs | École | Bon | 38 | 23,8 |
| | | Moyen | 67 | 41,9 |
| | | Mauvais | 55 | 34,4 |
| | Mosquée | Bon | 28 | 17,5 |
| | | Moyen | 81 | 50,6 |
| | | Mauvais | 51 | 31,9 |
| | Crèches/jardin d'enfants | Bon | 11 | 6,9 |
| | | Moyen | 87 | 54,4 |
| | | Mauvais | 62 | 38,8 |
| | Maison de jeunes | Bon | 14 | 8,8 |
| | | Moyen | 80 | 50,0 |
| | | Mauvais | 66 | 41,3 |

| | | | | |
|--|--------------------|----------------|----|------|
| | Hôpital | Bon | 23 | 14,4 |
| | | Moyen | 80 | 50,0 |
| | | Mauvais | 57 | 35,6 |
| | Transport | Bon | 18 | 11,3 |
| | | Moyen | 87 | 54,4 |
| | | Mauvais | 55 | 34,4 |
| | Électricité | Bon | 85 | 53,1 |
| | | Moyen | 56 | 35,0 |
| | | Mauvais | 19 | 11,9 |
| | Eau potable | Bon | 72 | 45,0 |
| | | Moyen | 51 | 31,9 |
| | | Mauvais | 37 | 23,1 |



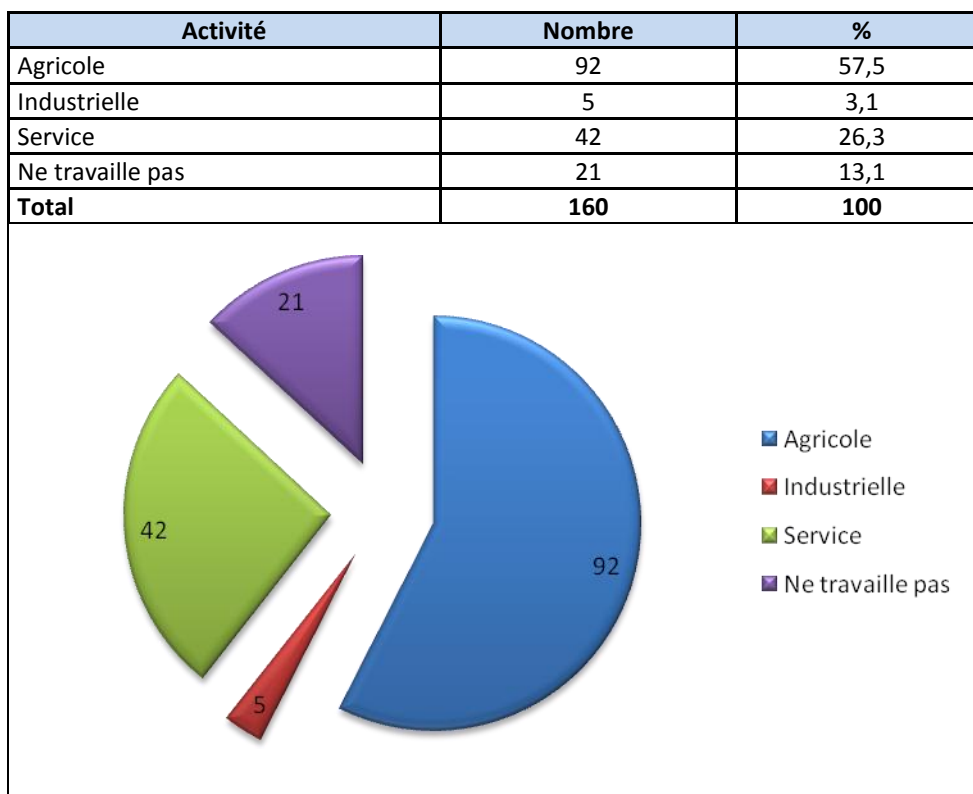
9.5 Activités socioéconomiques des PAP enquêtées

Il est à noter que les activités socio-économiques dans la zone du projet sont très variées et démontrent que les personnes impactées par le projet ont plus d'une activité.

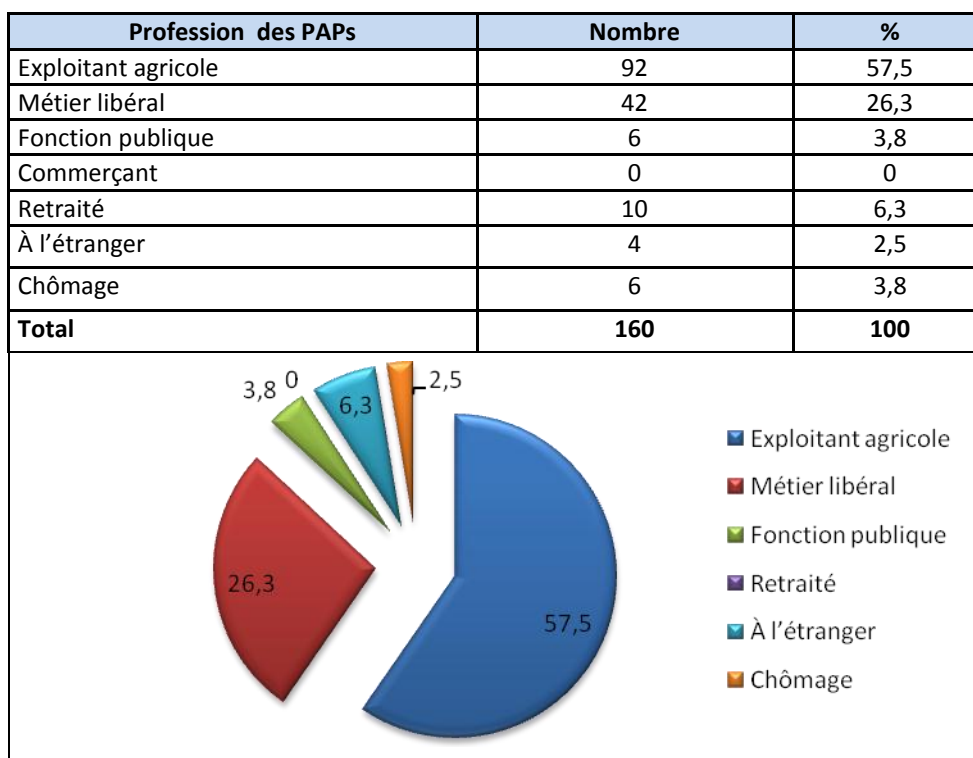
On a observé ainsi plusieurs types activités :

- L'activité dominante est l'agriculture, avec 57,5 % des cas ;
- L'activité industrielle représente 3,1 % des cas ;
- Le service représente 26,3 % des cas.

Cette diversité d'activités donne une particularité et spécificité à la zone.



Comme cela est illustré dans le tableau ci-dessous, la plupart des personnes actives parmi les PAPs sont soit des exploitants agricoles (57,5 %), soit ayant un métier libéral (26,3 %), soit des fonctionnaires de l'état (3,8 %).



9.6 Groupes vulnérables

Dans la zone du présent projet, on note l'absence de cas vulnérable. D'une manière générale, ***il s'agit d'une population plutôt aisée***: un assez grand nombre de PAPs habite en Europe.

Il est à signaler que selon nos enquêtes et de terrain additionnées aux informations recueillies par les chefs de secteurs (Omdas), la majorité des PAPs ont une profession principale et font de l'agriculture une deuxième activité (une deuxième source de revenu).

9.7 Interaction sociale dans les communautés affectées

La majorité des exploitants agricoles sont adhérents à l'Union Tunisien de l'Agriculture et de la Pêche, syndicat des agriculteurs et pêcheurs. D'autres associations et ONGs existent dans la zone du projet et elles ont été invitées aux consultations publiques sur le projet de PAR (voir tableau liste des ONGs identifiées).

10 Contexte légal et institutionnel

Cette section présente d'une part le cadre institutionnel du projet et d'autre part les différents acteurs institutionnels ayant la responsabilité organisationnelle pour le traitement des litiges.

10.1 Cadre réglementaire national

En Tunisie, les modalités d'occupation des terres et d'expropriation de biens pour cause d'utilité publique sont régies par le texte de la loi n° 2016-53 du 11 juillet 2016 portant sur l'expropriation pour cause d'utilité publique modifiant et complétant la loi n° 76-85 du 11 aout 1976 portant refonte de la législation relative à l'expropriation pour cause d'utilité publique. Il fixe le régime foncier et domanial en Tunisie. Il est considéré aujourd'hui comme le texte de référence en la matière.

Suivant les dispositions combinées de l'article 4 de la loi n° 2016-53 du 11 juillet 2016 portant sur l'expropriation pour cause d'utilité publique modifiant et complétant la loi n° 76-85 du 11 aout 1976 portant refonte de la législation relative à l'expropriation pour cause d'utilité publique, l'expropriation peut porter sur:

- Les immeubles nécessaires pour le projet publique à accomplir ainsi que les immeubles nécessaires à assurer la valeur de ce projet et de sa bonne exploitation, et l'installation des aménagements, des bâtiments réservés aux services chargés de l'entretien et le maintien de sa durabilité,
- Les terrains voisins au projet, qui peuvent être exploités à l'aménagement de son environnement et sa protection contre l'étalement urbain,
- les immeubles nécessaires à l'exécution des programmes d'aménagement, d'équipement, de réhabilitation, d'habitat, ainsi que ceux nécessaires à la création de réserves foncières prévus par l'État ou les collectivités locales ou attribués aux établissement ou entreprises publiques au sein ou hors des zones urbaines conformément aux lois et règlements en vigueur,
- les immeubles nécessaires pour assurer l'exécution des programmes et des plans d'aménagements approuvés,
- les constructions menaçant la ruine que les occupants ou les propriétaires n'ont pas démolis et représentent une menace pour la santé ou pour la sécurité publique

- les immeubles menacés de catastrophes naturelles dont il faut transférer leurs propriétés au profit de l'État ou des collectivités locales ou ceux qui sont affectés à la réalisation des établissements de protection,
- les immeubles ayant un caractère archéologique ou patrimonial ou historique.

10.1.1 Le cadre normatif de l'expropriation pour cause d'utilité publique

- La loi n° 2016-53 du 11 juillet 2016 portant sur l'expropriation pour cause d'utilité publique modifiant et complétant la loi n° 76-85 du 11 août 1976
- Arrêté du chef du gouvernement du 13 mars 2017, portant fixation des documents du dossier d'expropriation pour cause d'utilité publique.
- Arrêté du chef du gouvernement du 13 mars 2017, portant fixation de la composition de la commission des acquisitions au profit des projets publics et les procédures de son fonctionnement.
- Arrêté du chef du gouvernement du 1^{er} mars 2017, fixant le montant de la valeur des acquisitions d'immeubles au profit de l'État soumis à l'autorisation du chef du gouvernement.
- Pour la prescription de l'indemnité la loi n° 64-28 du 4 juin 1964 et les textes qui l'ont modifiée et complétée qui définit la terre collective
- Pour la prescription de l'indemnité la loi n° 76-85 du 11 août 1976, relative à la refonte de la législation de l'expropriation pour cause d'utilité publique, modifiée et complétée par la loi n° 2003-26 du 14 avril 2003,
- l'article 305 (nouveau)¹ du code des droits réels pour les immeubles immatriculés
- Les articles 96 et 108 du code des procédures civiles et commerciales.

10.1.2 L'indemnisation des personnes affectées par les projets déclarés d'utilité publique

Nonobstant leur situation foncière ou leur contenance, la prise de possession des immeubles expropriés se fait suite à une demande de l'exproprié par ordonnance du président du tribunal de première instance territorialement compétent et après délivrance de:

- Copie du décret d'expropriation pour cause d'utilité publique,
- La preuve de la consignation de l'indemnité proposée par l'expropriant à la trésorerie générale de la République Tunisienne,
- La notification d'offre de l'administration à l'exproprié,
- Copie du rapport d'expertise élaboré par l'expropriant avec le rapport prévu à l'article 20 de la loi n° 2016-53 du 11 juillet 2016,
- Copie du rapport de la commission des acquisitions au profit des projets publics.

L'indemnité est fixée à l'amiable si les propriétaires ou les expropriés acceptent l'offre de l'expropriant et ils ne peuvent en aucun cas revenir sur leur consentement ou recourir au tribunal pour ré expertiser ladite indemnité.

¹Art. 305 (nouveau) - Tout droit réel ne se constitue que par le fait et du jour de son inscription sur le Livre Foncier. L'annulation d'une inscription ne peut être opposable aux tiers acquéreurs de droits sur l'immeuble de bonne foi et en vertu des inscriptions portées sur le livre.

Si l'exproprié n'a pas accepté ou n'a pas été informé par l'offre de l'expropriant ou s'il y a un litige sur le fond du droit ou de la qualité des requérants, l'indemnité sera fixée par voie judiciaire sur demande de la partie la plus diligente notamment la valeur de l'immeuble exproprié est fixée à la date de la parution du décret d'expropriation,

10.1.3 Les conditions d'éligibilité à l'indemnisation et les dispositions générales

- L'expropriation pour cause d'utilité publique est prononcée moyennant une indemnité fixée à l'amiable ou par voie judiciaire selon les règlements de la loi n° 2016-53 du 11 juillet 2016. La prise de possession des immeubles expropriés peut se faire après consignation ou paiement d'une indemnité provisoire selon le cas.
- Exceptionnellement on peut conclure un accord avec le propriétaire de l'immeuble sous forme d'une compensation en nature, si l'expropriation concerne des terres agricoles soumises aux réglementations de protection et dans les limites des réserves disponibles.
- Et ce, tout en préservant le droit de l'exproprié de recourir à la justice selon les principes généraux du droit, l'indemnité d'expropriation précitée ne peut en aucun cas englober concerner les montants demandés à titre d'indemnisation des dommages indirects dus à la réalisation du projet public.
- Aucune indemnité ne sera octroyée à titre d'indemnisation des droits dus aux actes illégaux accomplis dans le but d'obtenir la dite indemnité.
- Les détenteurs de droits immobiliers ou mobiliers qui peuvent demander des indemnités séparées à celles dues aux propriétaires seront informés des propositions les concernant selon les mêmes procédures d'indemnités.
- L'expropriation pour cause d'utilité publique est prononcée par décret gouvernemental présenté au tribunal administratif pour avis, le décret devra mentionner la nature de l'immeuble et le projet à réaliser.
- Les bâtiments dont une partie a été expropriée pour cause d'utilité publique seront acquis en entier si les propriétaires le requièrent par une demande manuscrite dans un délai d'un mois à compter de la date de notification énoncée par l'article 24 de la présente loi.
- Nonobstant toutes les situations ainsi que tous les cas pétitoires, la propriété est transférée à l'expropriant par l'effet du décret d'expropriation tout en tenant compte des dispositions de l'article 305 (nouveau)² du code des droits réels pour les immeubles immatriculés soumis à l'effet constitutif de l'inscription.
- La prise de possession des immeubles expropriés par l'expropriant ne peut se faire qu'après consignation ou paiement de l'indemnité provisoire fixée par l'expert des domaines de l'État ou par l'expert judiciaire chargé par la partie concernée du projet.

10.1.4 L'évaluation des dommages

Conformément aux dispositions des articles 11, 12, 13,14 et 15 d de la loi n° 2016-53 du 11 juillet 2016 ,la partie concernée par le projet charge l'expert des domaines de l'État afin de fixer

²Art. 305 (nouveau) - Tout droit réel ne se constitue que par le fait et du jour de son inscription sur le Livre Foncier. L'annulation d'une inscription ne peut être opposable aux tiers acquéreurs de droits sur l'immeuble de bonne foi et en vertu des inscriptions portées sur le livre.

la valeur financière des immeubles nécessaires à la réalisation du projet ainsi que les plantations, les bâtiments et les constructions existants, et elle peut charger un ou plusieurs experts judiciaires nommés par ordonnance judiciaire. Et pour cela l'administration concernée peut obtenir les ordonnances judiciaires nécessaires pour accéder à toutes les parties de l'immeuble à exproprier.

L'expertise tiendra compte surtout de :

- la nature de l'immeuble,
- l'utilisation effective de l'immeuble à la date de la publication de décret d'expropriation,
- la comparaison avec les prix courants dans à ladite date pour les immeubles similaires situés dans la même région de l'expropriation.

La valeur financière des immeubles nécessaires à la réalisation du projet public, quel que soit leurs vocations ainsi que les plantations, les bâtiments et les constructions existants, est fixée en référence à leurs natures, leurs exploitations et leurs situations urbaines en vue des révisions en cours des outils de planification urbaine selon le cas.

Une commission nationale présidée par le ministre chargé des domaines de l'État fixe les critères déterminants la valeur financière des immeubles nécessaires à la réalisation des projets publics, leurs composants et les modalités de leur révision ainsi que son actualisation tous les cinq ans et quand cela est nécessaire.

L'approbation de grille des critères se fait par décret gouvernemental et sur proposition du ministre chargé des domaines de l'État et après avis de ladite commission.

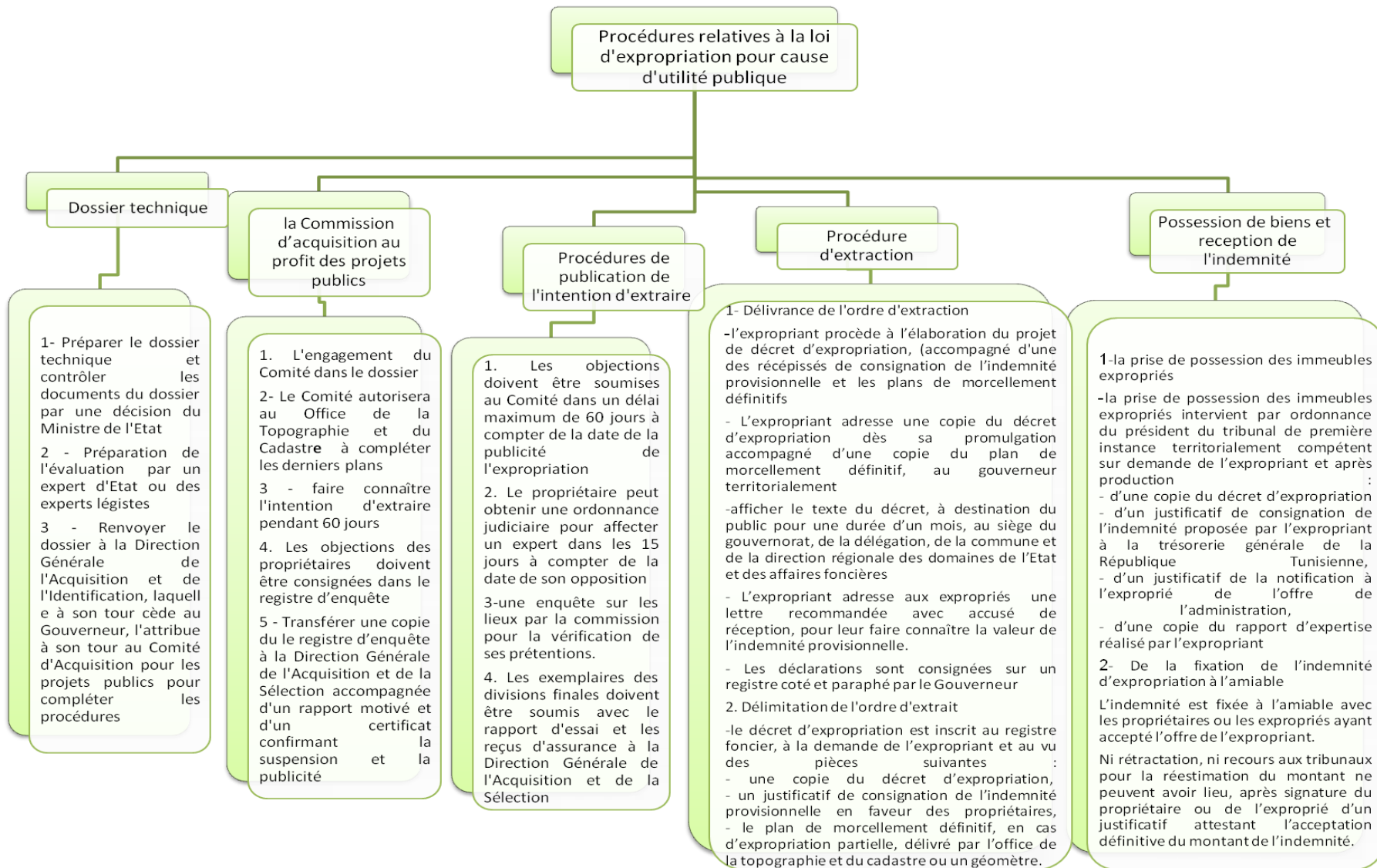
10.1.5 Paiement de l'indemnité

Le paiement de l'indemnité d'expropriation fixée à l'amiable est subordonné à l'inscription préalable de la mutation de la propriété des immeubles expropriés ou l'accomplissement des formalités de publicité selon le cas.

Quant au paiement de l'indemnité d'expropriation fixée judiciairement est subordonné à l'obtention d'une décision judiciaire passée en force de chose jugée.

En cas d'échec sur un accord amiable sur la valeur de l'indemnité et en l'attente d'une décision judiciaire passée en force de chose jugée l'exproprié peut demander au tribunal de première instance saisi le retrait du montant consigné à son profit dans la limite de l'offre de l'expropriant à condition d'accomplir au préalable les formalités d'inscription ou de publicité indiquées au article 36 et 38 de la loi n° 2016-53 du 11 juillet 2016.

Conformément à la loi tunisienne, les paiements des compensations sont faits par la DGPC à travers le Ministère des finances, ce paiement doit être mis en œuvre avant les travaux. Une fois le montant déterminé, le PAP ouvre un compte courant (postal ou bancaire) pour le virement des indemnités.



10.2 Cohérence/conformité et différence entre la loi tunisienne et les politiques de la Banque mondiale

Le tableau suivant compare les principes de la politique opérationnelle PO 4.12 et la procédure tunisienne d'expropriation, identifie les écarts entre les deux et propose des mesures pour combler ces écarts. En cas de différences entre la législation nationale et PO 4.12, les principes contenus dans l'PO 4.12 prennent préséance.

Par ailleurs il est à noter que le cadre organisationnel et institutionnel sera ajusté et actualisé selon la disposition transitoire de la nouvelle loi n°2016-53 du 11 juillet 2016 relatif à l'expropriation pour cause d'utilité publique dont les textes d'application et les décrets portant la composition et les attributions de chaque commission seront prochainement publiés et diffusés.

| POLITIQUE DE LA BANQUE MONDIALE | LOI TUNISIENNE | Mesures pour corriger les écarts |
|---|---|---|
| <p>Sont éligibles à une compensation :</p> <ul style="list-style-type: none"> ▪ les détenteurs de droits formels sur les terres (y compris les droits coutumiers et traditionnels reconnus par la législation du pays). ▪ Les personnes qui n'ont pas de droit formel sur les terres au moment de recensement mais qui ont un titre foncier ou autres. <p>Sont éligibles à une aide à la réinstallation les occupants qui n'ont ni de droit formel ni titres susceptibles d'être reconnus sur les terres qu'elles occupent.</p> | <p>Sont éligibles à une compensation :</p> <ul style="list-style-type: none"> ▪ Les propriétaires d'un immeuble immatriculé ; ▪ Les propriétaires d'un immeuble non immatriculé mais qui ont un acte de propriété ; ▪ Les présumés de propriété d'un immeuble non immatriculé (l'article 25 de la loi n°76-85 du 11 Aout 1976 prévoit dans ce cas de faire la publicité sur la propriété et s'il n'y a pas objection on procède au paiement. S'il y a objection : un jugement auprès des tribunaux pour pouvoir justifier le vrai propriétaire et procéder au paiement. ▪ Les occupants ou exploitants qui possèdent un contrat de bail³, un fonds de commerce, un contrat de location, etc.) ▪ Les occupants informels d'un immeuble appartenant aux domaines de l'état (indemnité en surface après accord du MDEAF). | <p>Afin de corriger cet écart, l'administration se charge, à travers la commission régionale et dans le cadre social, de compenser et de fournir l'aide nécessaire aux occupants et aux exploitants informels rencontrés sur l'emprise du projet afin qu'ils puissent retrouver une source de revenu équivalente avant le démarrage des travaux y compris tous les frais.</p> <p>Lors de l'évaluation finale ex-post du PAR, la situation des occupants et des exploitants affectés sera revue afin de s'assurer qu'elles ont été prises en charge de manière adéquate.</p> |

³ Selon l'article 3 du code des droits réels, l'exploitation des immeubles domaniaux agricoles se fait sous forme :1) D'affectation.2) De bail et 3) D'usufruit. **L'affectation** : les immeubles domaniaux agricoles peuvent être affectés au profit des établissements publics dont les attributions se rapportent à l'enseignement, la formation, la recherche scientifique et la vulgarisation agricole, des entreprises publiques chargées de l'une de ces missions ainsi qu'au profit des structures d'apprentissage dans le secteur agricole (voir détaille en annexe 8 dans le CPR). **Le bail** : les terres domaniales agricoles et les bâtiments qui s'y trouvent sont loués aux enchères publiques, par voie d'appel d'offres ou par entente directe et ce, à des fins d'exploitation. Le bail est conclu sur la base d'un cahier de charge établi par les ministres chargés de l'agriculture et des domaines de l'État. (Voir détaille en annexe 8 dans le CPR). **L'usufruit** : les terres agricoles sont exploitées en usufruit soit par les unités coopératives de production agricole soit par les techniciens sortant d'établissement de formation agricole et les jeunes agricoles qui en sont locataires.

| POLITIQUE DE LA BANQUE MONDIALE | LOI TUNISIENNE | Mesures pour corriger les écarts |
|---|---|---|
| <p>Le titre de propriété n'est pas un critère d'éligibilité obligatoire pour que les PAPs aillent une compensation ou une aide à la réinstallation.</p> | <p>Compensation des propriétaires qui ont un titre de propriété et des présumés de propriété après la justification de leur propriété et indemnisation en surface des occupants informels, après accord du MDEAF, d'un immeuble appartenant aux domaines de l'état.</p> | <p>L'administration se charge, à travers la commission régionale et dans le cadre social, de compenser et de fournir l'aide nécessaire aux occupants et aux exploitants informels rencontrés sur l'emprise du projet afin qu'ils puissent retrouver une source de revenu équivalente avant le démarrage des travaux y compris les frais d'enregistrement et déménagement.</p> |
| <p>Tous dégâts ou démolition des immeubles, causés par la procédure d'acquisition du terrain, indépendamment de leurs aspects juridiques et fonciers, sont compensés.</p> | <p>Tous dégâts ou démolitions des immeubles immatriculés, des immeubles non immatriculés qui sont justifiés de leurs propriétaires réels et tous bâtiments construits par les occupants informels du terrain appartenant à l'état sont compensés Tous dégâts ou démolition des bâtiments construits par les occupants informels d'un terrain immatriculé privé sont compensés au propriétaire du terrain. les locataires des immeubles à exproprier ne sont pas indemnisés sur la perte du bien mais plutôt le propriétaire qui possède le contrat de vente sera indemnisé sur cette perte. Ce dernier doit indemniser le locataire.</p> | <p>Compensation des occupants et des exploitants informels sur la perte de construction à travers la commission régionale dans le cadre social avant le démarrage des travaux y compris tous les frais de déménagement.</p> |
| <p>Toutes pertes de cultures et de plantation sont compensées pour les exploitants du terrain.</p> | <p>Toutes pertes de culture et de plantation sont compensées pour les exploitants formels. Ces exploitants peuvent être : <ul style="list-style-type: none"> ▪ Les propriétaires du terrain ; ▪ Personnes qui ont un contrat de location ; ▪ Les exploitants d'un terrain appartenant au domaine de l'état ; Les exploitants informels sont ceux qui occupent un terrain privé (sans contrat de location).</p> | <p>En pratique, l'administration se charge, à travers la commission régionale et dans le cadre social, de compenser et de fournir l'aide nécessaire à l'occupant et l'exploitant informel afin qu'il puisse retrouver une source de revenu équivalente. Lors de l'évaluation finale ex-post du PAR, la situation des exploitants affectés sera revue afin de s'assurer qu'elles ont été prises en charge de manière adéquate.</p> |
| <p>Les PAPs sont informées et consultées des options qui leur sont ouvertes et des droits se rattachant à la réinstallation.</p> | <p>Les PAPs sont informées durant la phase d'études (par les focus groupes, le contact direct sur terrain et la consultation publique)</p> | <p>Des consultations directes avec les PAPs seront organisées dans le cadre de l'élaboration des PARs</p> |
| <p>Les PAPs qui sont restées sur place, sont pourvues rapidement d'une compensation effective au coût intégral de remplacement pour les pertes des biens directement attribuables.</p> | <p>Plusieurs cas se présentent : 1) L'acquisition à l'amiable et la cession volontaire peuvent se faire à titre gratuit ou moyennant une indemnisation. En effet la gratuité de la cession pour de petites parcelles est compensée par un avantage apporté par le projet.</p> | <ul style="list-style-type: none"> ▪ Indemnisation intégrale égale à la valeur de remplacement (prix du marché local plus frais d'enregistrement (5 %)). Le paiement doit être reçu par le PAP avant l'acquisition du terrain ou le début des travaux. Le prix du marché est déterminé en fonction |

| POLITIQUE DE LA BANQUE MONDIALE | LOI TUNISIENNE | Mesures pour corriger les écarts |
|--|---|--|
| <p>Les personnes déplacées qui nécessitent une relocalisation, sont pourvues :</p> <ul style="list-style-type: none"> ▪ d'une aide (des indemnités de déplacement) pendant la réinstallation ▪ de logements ou de terrains à bâtir, ou, selon les exigences posées, de terrains agricoles présentant une combinaison de potentiel productif, d'avantages géographiques et autres facteurs au moins équivalente aux avantages du site antérieur. ▪ Aide après déplacement, quand s'avère nécessaire, pour une période transitoire d'une durée fondée sur une estimation raisonnable du temps probable nécessaire au rétablissement de leurs moyens d'existence et de leurs revenus. ▪ Une aide au développement qui s'ajouterait aux mesures de compensation, cas de perte des sources de revenu, telles que les viabilités des terrains, des mécanismes de crédit, la formation ou créations d'emploi | <p>2) L'expropriation se fait obligatoirement par consignation d'une indemnité juste et préalable.</p> <p>3) Si le projet est réalisé sur une terre domaniale agricole en exploitation par un bail, le bail est résilié sur la partie du bien nécessaire au projet. Dans ce cas deux mesures de compensation se présentent :</p> <p>a. L'exploitant peut bénéficier d'une indemnité pour la valeur résiduelle des investissements sur la partie objet de l'expropriation. Selon le premier alinéa de l'article 3 de loi n°2003-25 du 14 avril 2013 qui a remplacé celui de l'article 3 de loi n°76-85 du 11 Août 1976, les bâtiments dont une partie a été expropriée pour cause d'utilité publique seront achetés en entier si les propriétaires le requièrent par une déclaration formelle adressée par lettre recommandée avec accusé de réception durant la période d'affichage d'une copie du décret d'expropriation, avec une copie de morcellement définitif (30 jours).</p> <p>En outre et selon le deuxième alinéa de l'article 3 de la loi n°76-85 du 11 Août 1976, il en est de même pour toute propriété foncière que l'expropriation réduit au quart de la superficie première à la double condition que la superficie de la parcelle non expropriée soit inférieure à dix ares et que l'exproprié ne possède aucun terrain contigu à cette parcelle et formant avec celle-ci une superficie du moins égale à dix ares.</p> <p>b. L'échange des parcelles agricoles de même valeur est possible.</p> <p>4) Occupation temporaire (accessibilité au projet), les PAPs sont indemnisées par l'entrepreneur pour couvrir les dégâts causés (l'abattage d'arbres, démolition de la clôture) et il faut remettre la parcelle en état après l'achèvement des travaux.</p> | <p>des prix de terrains avoisinants par l'expert du ministère du domaine de l'état.</p> <ul style="list-style-type: none"> ▪ si la partie restante du bien n'est économiquement pas viable, une compensation et une autre forme d'aide à la réinstallation sera fournie comme si la totalité du bien avait été prise. L'estimation de la viabilité économique prend en compte la situation spécifique de chaque PAP en fonction du recensement et de l'enquête sociale. |

| POLITIQUE DE LA BANQUE MONDIALE | LOI TUNISIENNE | Mesures pour corriger les écarts |
|--|---|---|
| <p>La compensation pour les pertes des biens doit se faire au coût intégral de remplacement de ces pertes. Le coût de remplacement est la méthode d'évaluation des éléments d'actif qui permet de déterminer le montant suffisant pour remplacer les pertes subies et couvrir les coûts de transaction.</p> | <p>L'indemnité d'expropriation est fixée d'après la valeur de l'immeuble appréciée selon sa consistance et l'usage effectif par comparaison avec les prix pratiqués pour des immeubles comparables situés dans la même zone.</p> <p>L'indemnisation et la compensation des PAPs intègrent toutes les pertes dues au projet et prenant en compte les conditions de vie initiales des PAPs.</p> <p>Tous les frais d'enregistrement de l'immeuble sont à la charge de l'administration expropriante.</p> <p>L'article 20 du code des droits d'enregistrement et de timbre et textes d'application (CDET), présenté en annexe 11 dans le CPR, décrit le tarif des droits proportionnels et progressifs d'enregistrement est de 5% (voir tableau en annexe 11 numérotation 1 dans le CPR).</p> | <ul style="list-style-type: none"> ▪ Indemnisation intégrale égale à la valeur de remplacement (prix du marché local plus frais d'enregistrement (5 %). Le paiement doit être reçu par le PAP avant l'acquisition du terrain ou le début des travaux. Le prix du marché est déterminé en fonction des prix de terrains avoisinants par l'expert du ministère du domaine de l'état. |
| <p>Le coût de réinstallation doit faire partie intégrante du budget de projet.</p> | <p>Le coût du projet intègre les coûts d'indemnisation et de compensation des PAPs.</p> | <p>Néant</p> |
| <p>L'acquisition des immeubles à exproprier ne peut se faire qu'après versement de l'indemnisation et, là où cela s'applique, la fourniture aux personnes déplacées de terrains de réinstallation et d'indemnités de déplacement.</p> | <p>L'expropriant peut prendre possession de l'immeuble après consignation de l'indemnité dans le cas de l'acquisition à l'amiable ;</p> <p>et dans un délai de 3 mois à compter de la date de la première audience dans le cas de l'expropriation.</p> | <p>Le paiement de l'indemnité aux PAPs est effectué avant le démarrage des travaux. L'indemnité comprend aussi les frais d'enregistrement et les frais de déménagements.</p> |
| <p>L'emprunteur est responsable d'un suivi – évaluation adéquat des activités de réinstallation</p> | <p>La législation tunisienne ne prévoit pas le suivi-évaluation adéquat.</p> | <p>Acte peut être comblé par la mise en place de mécanismes de suivi.</p> <p>Lors de l'évaluation finale ex-post du PAR, la situation des personnes affectés par projet sera revue afin de s'assurer qu'elles ont été prises en charge de manière adéquate.</p> |

10.3 Cadre institutionnel

Les institutions étatiques et les organismes intervenant, dans la programmation des différentes étapes de la mise en œuvre du PAR, sont le Ministère de l'équipement, de l'habitat et de l'aménagement du territoire (MEHAT), le Ministère de la Justice et le Ministère des Finances. La mise en œuvre du processus d'indemnisation sera assurée par le MEHAT/DGPC/ DRE par le biais de Commission d'acquisition au profit des projets publics (CAPP).

10.4 Organisation institutionnelle pour la préparation du PAR au sein du MEHAT

Divers organismes et institutions participent à la mise en œuvre des processus de réinstallation. La responsabilité ultime incombe toutefois au MEHAT et à ses directions centrales et régionales. Aux fins du présent PAR, les activités des principales institutions sont mises en évidence.

10.4.1 Direction Générale des ponts et chaussées

Le Ministère de l'Équipement, de l'Habitat et de l'Aménagement du Territoire, est le maître d'ouvrage de ce projet. Toute la phase technique de libération des emprises est de son ressort, par l'intermédiaire de la DGPC qui assure à partir du dossier parcellaire les tâches suivantes relatives à la procédure de libération des emprises du projet :

- le suivi de la réalisation des procédures d'identification et d'acquisition des terrains nécessaires au présent projet avec les experts du domaine de l'État et les différentes parties prenantes;
- le suivi sur terrain de la matérialisation de l'axe et de l'emprise projetés ;
- le suivi de la préparation des plans parcellaires des terrains couverts par l'emprise de ce projet, le suivi du levé et de la préparation des plans des parcelles non immatriculées (TPD), des plans d'ensemble et des plans de lotissement, de mutation et de renseignement des parcelles immatriculées.

Ces plans parcellaires font partie des données de base pour élaborer le PAR du projet.

Une fois le PAR mis à sa disposition, le MEHAT assurera les tâches suivantes relatives à la procédure de libération des emprises du projet en coordination avec les experts du domaine de l'État et les différentes parties prenantes;

- le suivi de l'ensemble des intervenants se trouvant dans l'emprise du projet et la réalisation des procédures d'identification et de déviation des différents réseaux des concessionnaires pour la libération de l'emprise du projet ;
- le suivi et la gestion des plaintes.

10.4.2 Direction Générale des Affaires Foncières, Juridiques et du Contentieux

Tout au long du déroulement de l'opération de réinstallation, la DGAFJC joue, pour les opérations foncières effectuées par le MEHAT, le rôle de coordonnateur entre le MEHAT, le MDEAF et le ministère de la justice (MJ), en assurant :

- le contrôle et le suivi de toutes les opérations foncières du MEHAT ;
- les opérations d'expropriation effectuées par ou pour le compte du MEHAT ;

- les opérations de réinstallation sur des terres domaniales effectuées pour le compte du MEHAT ;
- l'inscription des contrats, pré notation des décrets d'expropriation, etc... ;
- la consignation, l'enregistrement et le paiement des indemnités en coordination avec les différents intervenants.

10.4.3 Office de la Topographie et du Cadastre

L'Office de la Topographie et du Cadastre (OTC) est le technicien de cette procédure puisque la loi n° 2009-26 du 11 mai 2009, portant modification de la loi n° 74-100 du 25 décembre 1974 portant création de l'Office de la Topographie et du Cadastre, l'a chargé des activités suivantes :

- Exécuter les travaux nécessaires pour assurer, sur tout le territoire national, l'implantation et la conservation d'un réseau géodésique et d'un réseau de nivellement de précision ;
- Délimiter les terres et domaines publics ainsi que les circonscriptions administratives ;
- Assurer la prise de vues aériennes et l'établissement des plans topographiques à grande échelle ;
- Exécuter les travaux topographiques divers ;
- Assurer l'établissement des plans touristiques et thématiques ;
- Exécuter et contrôler les travaux techniques d'immatriculation de la propriété foncière et du cadastre ;
- Exécuter les travaux de lotissement au sol et en copropriété ;
- Assurer le rétablissement des limites de propriété.

Les trois dernières activités vont fournir les données de base concernant les parcelles affectées par l'emprise projetée et pour la conception du PAR.

10.5 Organisation institutionnelle pour la mise en œuvre des opérations de réinstallation

10.5.1 Ministère des Domaines de l'État et des Affaires Foncières

Dans le cadre de ce projet, le MDEAF sera le chef de file de la mise en œuvre des opérations prévues dans le PAR en collaboration avec les départements ministériels concernés. A ce titre, il sera chargé des attributions suivantes :

- L'acquisition et l'expropriation des biens immobiliers au profit de l'État et des établissements publics à caractère administratif sur leur demande et en collaboration avec les ministères concernés ;
- L'établissement d'expertises et la fixation des valeurs vénales et locatives des biens immobiliers avant toute opération d'achat, de vente, d'échange ou de location au profit de l'État et sur leur demande au profit des établissements publics à caractère administratif, des collectivités publiques régionales et locales et des entreprises publiques ;
- Le suivi des opérations d'immatriculation foncière et d'expropriation au profit des domaines public et privé de l'État et des établissements publics à caractère administratif ;

- Le suivi de l'exécution des jugements rendus dans les affaires concernant le domaine de l'État et des établissements publics à caractère administratif.

10.5.2 Direction Générale des Expertises

La DGE est plus particulièrement chargée :

- De l'établissement de missions d'expertises en vue de la fixation des valeurs vénales et locatives des biens immobiliers avant toute opération d'achat, de vente, d'échange ou de location au profit de l'État ou, sur leur demande, au profit d'établissements publics à caractère administratif, de collectivités publiques régionales et locales ou encore d'entreprises publiques ;
- De l'établissement du rapport d'expertise.

10.5.3 Direction Générale d'Acquisition et Délimitation

La DGAD est chargée plus particulièrement :

- Du suivi de l'exécution des jugements rendus dans les affaires concernant le domaine de l'État et des établissements public ;
- Du suivi des opérations de délimitation des domaines publics et privés de l'État en collaboration avec les départements ministériels concernés ;

10.5.4 Commission des Acquisitions au Profit des Projets Publics

L'article 16 de la loi n° 2016-53 du 11 juillet 2016 a institué une « *Commission des Acquisitions au Profit des Projets Publics* ». Sa composition, ses attributions et ses règles de fonctionnement ont été fixées par arrêté du chef du gouvernement du 13 mars 2017.

10.5.5 Ministère des Finances

Le ministère des Finances participe par l'intermédiaire des quatre Recettes des Finances concernées par le projet et de la Trésorerie Générale de Tunisie à :

- L'enregistrement des contrats de vente des biens immeubles objets d'acquisition par les Recettes des Finances;
- La gestion des dépôts et consignations et du paiement des dépenses publiques engagées, ordonnancées et imputables sur les fonds de trésorerie pour la Trésorerie générale (en tant que comptable-payeur).

10.5.6 Autorités régionales

Les Autorités régionales qui seront impliquées dans la mise en œuvre du PAR correspondent aux responsables des Gouvernorats (Représenté Par Monsieur le Gouverneur), des Délégations (Représenté Par Monsieur le délégué) et des Imadas (Représenté Par Monsieur le Omda, chef de secteur) traversés par la bretelle du Sahel.

Ces Autorités interviennent surtout par l'intermédiaire des Omdas qui prennent connaissance des personnes affectées par le projet, de leurs biens-immeubles à exproprier et de leurs conditions de vie. Ils pourront jouer à la fois un rôle de porte-parole et un rôle de conciliateur.

10.5.7 ONGs et société civile

Les associations de la société civile tunisienne couvrent un grand nombre de domaines d'intervention, par exemple : la culture, l'appui aux handicapés, la lutte contre la violence à l'égard des femmes, les droits de l'homme, la presse, la santé, les différents secteurs productifs et les petites activités génératrices de revenus, la distribution de microcrédits, la protection de l'environnement, l'éducation, etc.

Il est donc utile de prévoir la participation de celles qui couvrent la santé, les différents secteurs productifs et les petites activités génératrices de revenus, la distribution de microcrédits ou encore la protection de l'environnement aux réunions de contact organisées dans les gouvernorats concernés.

Les associations de ce type qui se seront déclarées intéressées à suivre la mise en œuvre du PAR seront alors recensées. Elles pourront en effet être par la suite associées aux réunions de focus groupes qui seront réalisées au démarrage des processus de suivi de la mise en œuvre et d'évaluation des résultats du PAR.

En effet, 9 ONGs ont été identifiées par le bureau d'études lors du PAR et elles ont été invitées lors de la consultation publique.

Tableau 12 : Liste des ONGs identifiées dans la zone d'étude.

| Nom de l'association | Domaine d'intervention | Président | Adresse | TEL | Fax |
|--|---|----------------------|---|--|---------------|
| ASSOCIATION AL IHSEN | Solidarité | - | Avenue de la République Cité Commerciale 4070 M'saken, Sousse | 73 293 580 / 28 306 710 / 28 112 248 | 73 293 580 |
| Académie Jeunesse Tunisie de Développement abrégé (AJTD) | Développement économique et social | Moez Srihi | 15 rue Aberrahmen Azzam 1073 Montplaisir, Tunis, Tunisie | 71906037/ 22675003 | 31502661 |
| Citoyenneté pour Tous | Citoyenneté et gouvernance Droits de l'Homme Citoyenneté Gouvernance Décentralisation | Zied BBESBES | Rue Salem Bchir n°21 | 99541797 | 73449431 |
| Association Rahma pour la charité-Menzel Kamel | Solidarité | Abed el Aziz khssiba | Avenue Hbib Bourguiba menzel kamel | 98363655 | - |
| Association Appui à la Révolution | Appui à la Révolution | Karchouda Faycel | Maison Des Organisations 5050 Moknine | 97293145 | - |
| Association Voix de la Femme Jammel | Aide de la femme | Imen Ben Salah | Jammel | 22382979 | - |
| Association Locale de l'Initiative et de la Solidarité | Initiative et de la Solidarité | Hbib srihi | Colisée Jammel | 25233048 | 73422495 |
| Association la Promotion du Développement Local Monastir | Promotion du Développement Local | Amor Gomrasni | Municipalité de Monastir | 98258670 | - |
| Association Omaar Alard Jammel | Protection de l'environnement | Borhene Abbes | 120, Rue des martyrs. 5020 Jammel | 97848295 | 78273582 |

10.5.8 Le cadre social

Le cadre social est une commission régionale au sein du Gouvernorat régional. Il est présidé par le Gouverneur. Il comprend en outre des représentants de l'administration responsable du projet ainsi que des représentants des domaines de l'État.

Le cadre social traite tous les PAPs rencontrés lors du recensement ne disposant pas de titres de propriété formels ainsi que les groupes vulnérables disposant, ou non, de titre de propriétés.

Ces PAPs seront prises en charges par l'administration qui, à travers la commission régionale, se charge de les compenser et de leurs fournir l'aide nécessaire afin qu'elles puissent retrouver une source de revenu équivalente à celle précédant le démarrage des travaux y compris tous les frais liés à une éventuelle réinstallation ou à une reprise d'activité.

Dans le cadre social, les occupants et les exploitants informels des immeubles, ainsi que les personnes risquant de perdre des sources de revenus et se trouvant dans l'emprise du projet sont éligibles à recevoir une assistance et sont compensés de la même manière que les occupants et les exploitants formels (voir la matrice d'éligibilité).

Dans le présent PAR, on n'a pas rencontré de cas vulnérables parmi les personnes affectés par le projet. Donc on n'aurait pas recours à la commission régionale du cadre social.

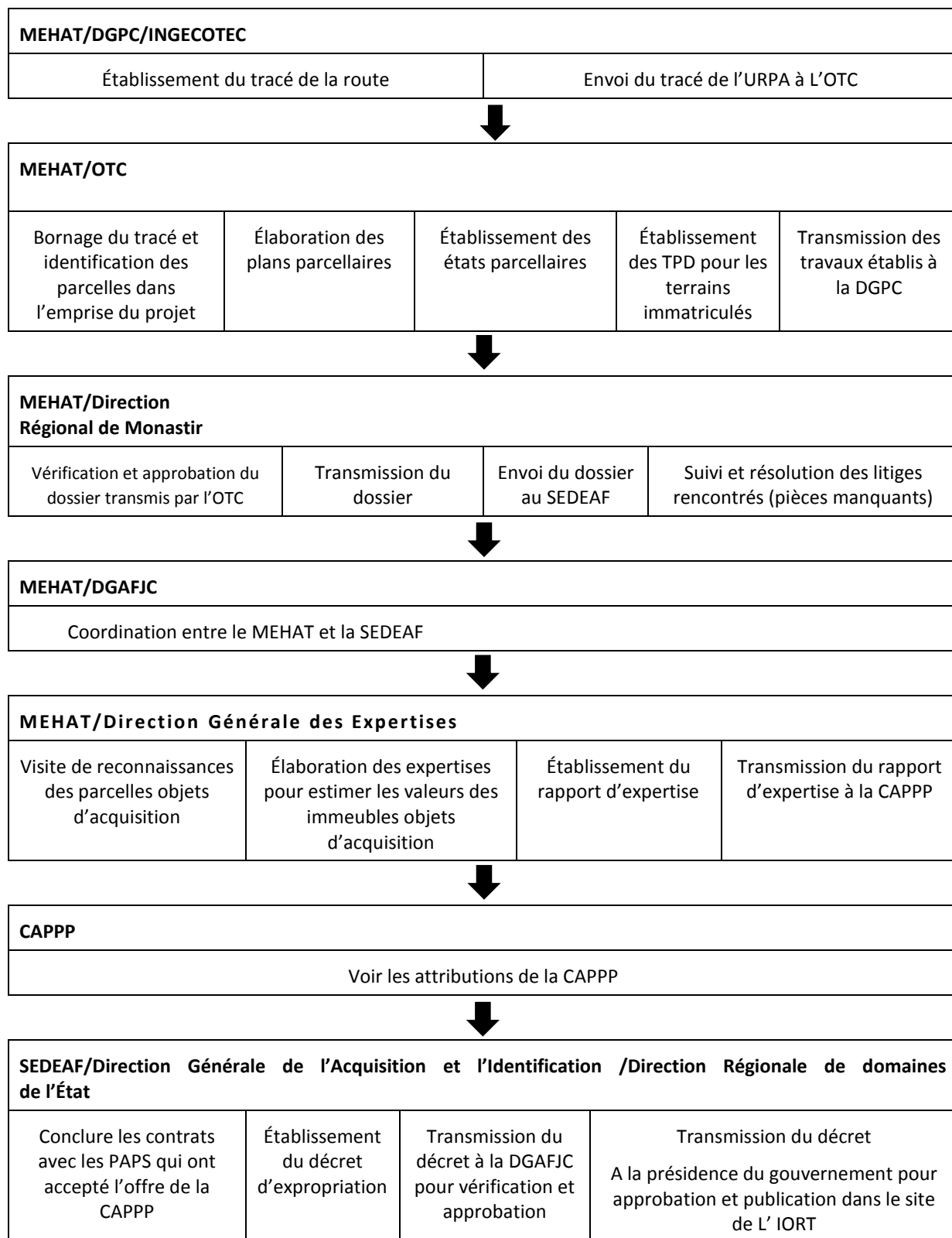
10.6 Évaluation de la capacité institutionnelle de ces organismes et ONGs

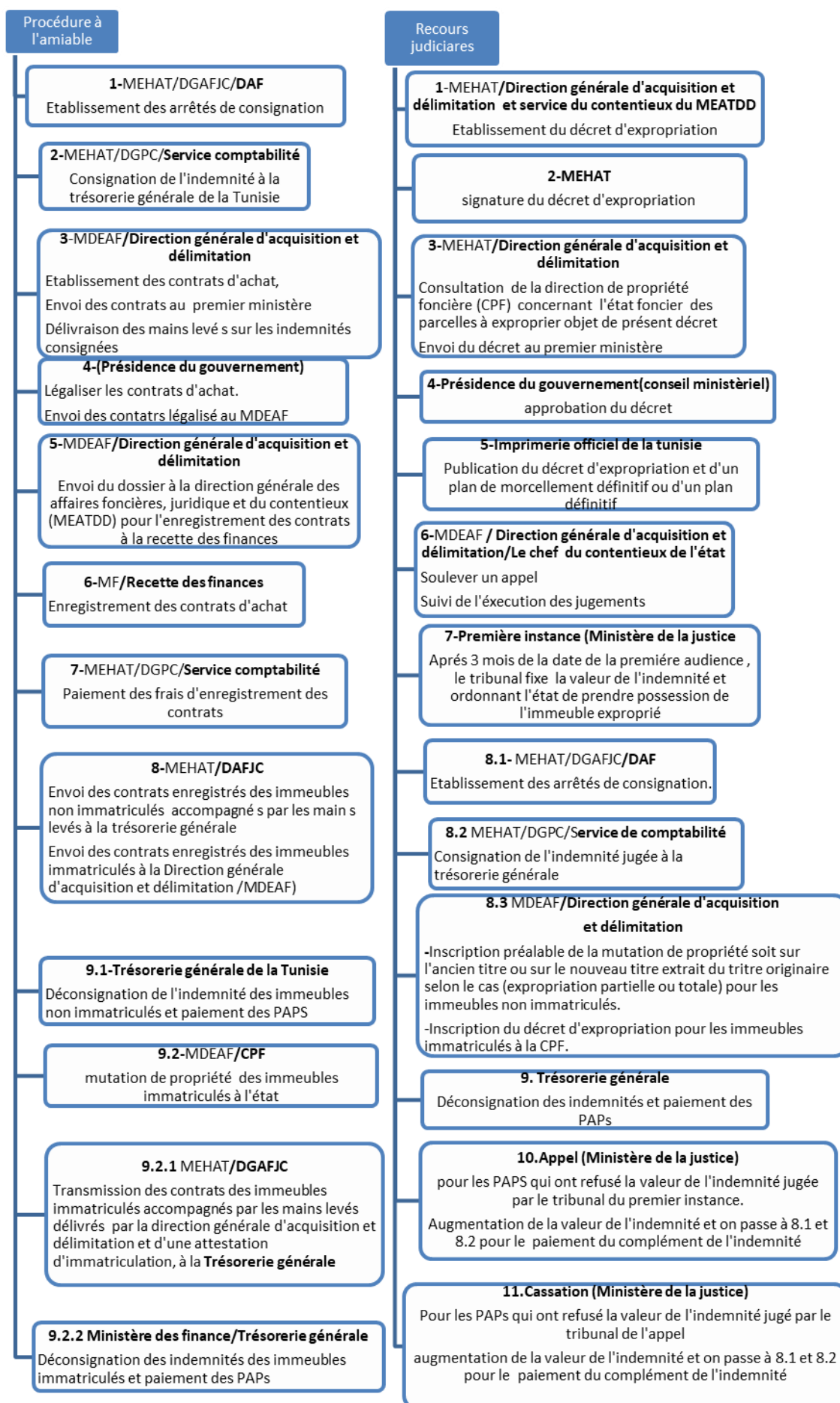
La capacité des divers ministères impliqués dans l'implémentation du PAR est jugée suffisante. Une commission régionale a été créée à Monastir qui a pour tâche principale d'encadrer la démarche d'indemnisation et d'assister la CAPP pour entamer son travail et résoudre les difficultés éventuelle (Cette commission effectue des mesures pour corriger les écarts entre la loi tunisienne et les standards de la BM : Voir paragraphe : **11. Éligibilité et droits à indemnisation / réinstallation**). La procédure d'expropriation est bien connue par les divers intervenants. La coordination entre les différents intervenants des ministères impliqués dans le projet a été renforcée en créant un comité interministériel. Celui-ci va se réunir de manière régulière sur la demande de la commission régionale lorsque cela s'avèrera nécessaire, pour résoudre les difficultés éventuelles liées à la coordination entre les ministères.

Dès la date de démarrage de l'étude « PAR », des coordinations avec les représentants officiels de Monastir et Sousse (Chefs des secteurs, chefs des délégations, présidents des communes, etc.) ont été effectuées pour déterminer les ONGs œuvrant dans la zone et qui souhaitent éventuellement être associées aux consultations pour le PAR.

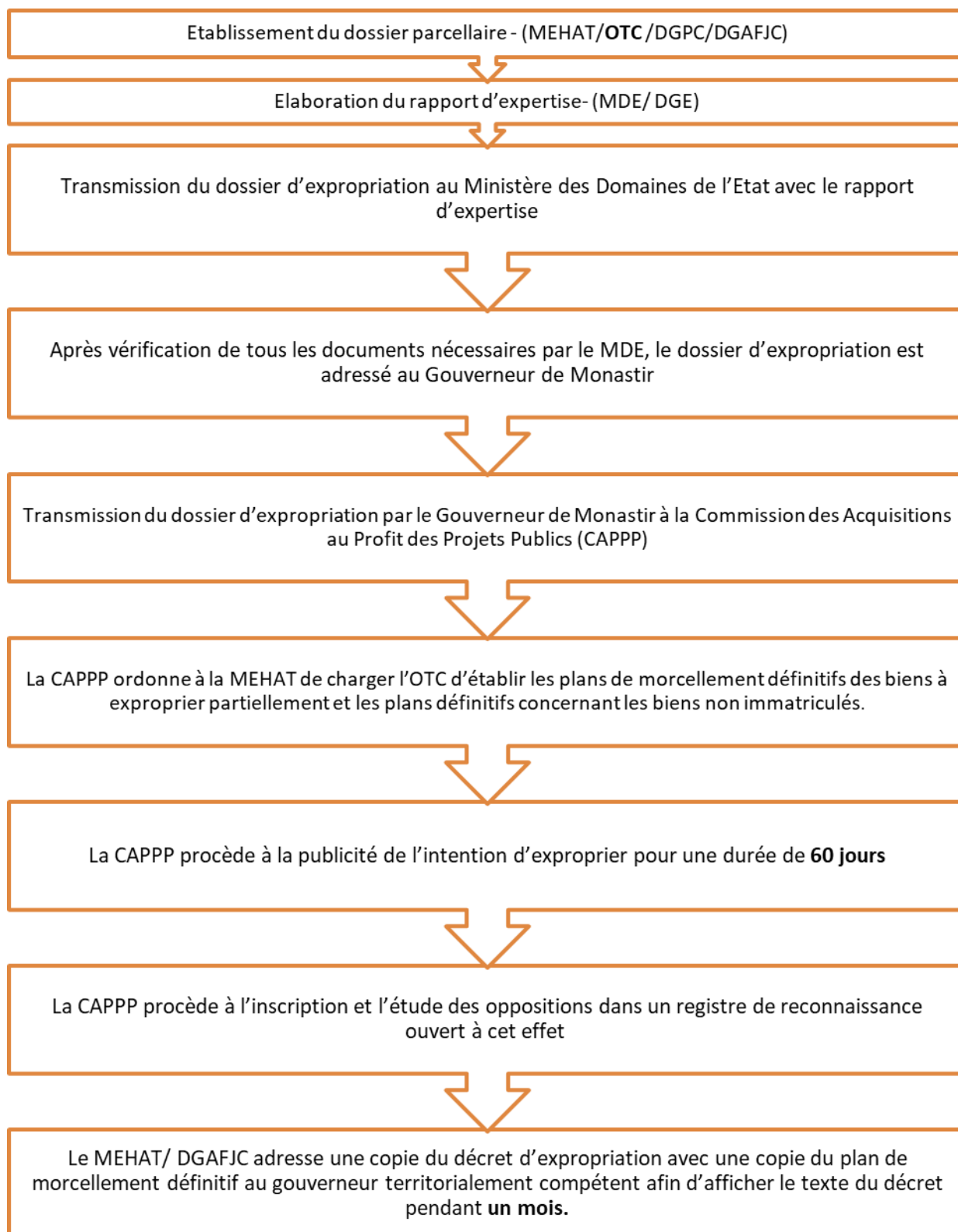
Schéma des institutions responsables

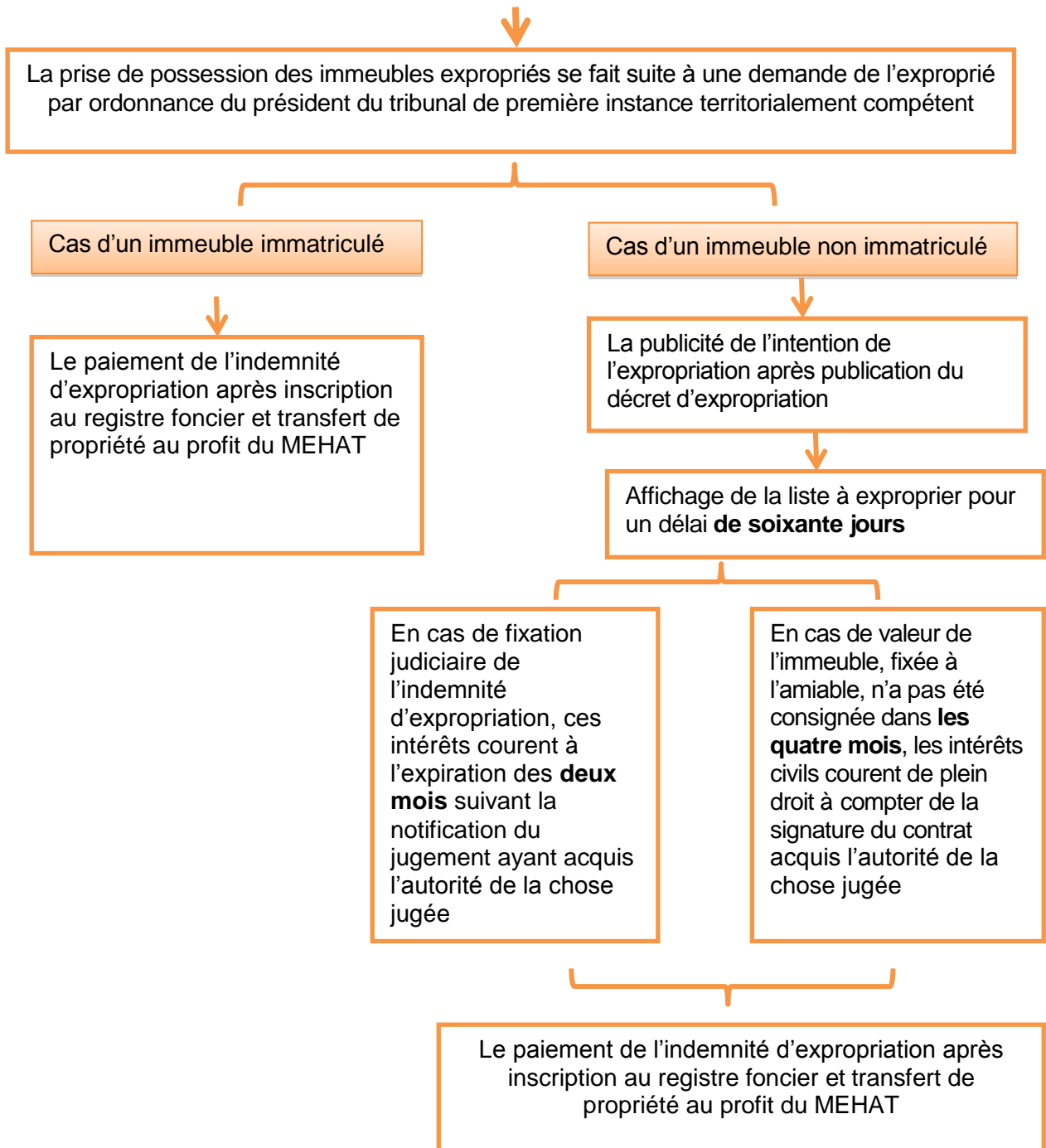
Les Schémas présenté dans les pages suivantes récapitulent, les institutions responsables de la réinstallation et leurs tâches selon la nouvelle loi n°53 du 11 juillet 2016 relative à l'expropriation pour utilité publique.





10.7 Procédure d'expropriation selon les dispositions la loi n° 2016-53 du 11 juillet 2016





11 Eligibilité et droits à indemnisation / réinstallation

Les personnes affectées, temporairement ou de façon permanente par la perte d'un immeuble ou une source de revenu liée à la mise en œuvre d'un sous-projet, ont droit à une compensation, tel que stipulé dans la PO 4.12 de la Banque mondiale. Les personnes éligibles se retrouvent dans plusieurs catégories : personne affectée ayant un titre de propriété, personne affectée utilisant un bien avec l'accord du propriétaire, personne affectée utilisant un bien de manière informelle. La compensation est établie suivant les politiques de la Banque mondiale et la législation tunisienne applicable.

11.1 Catégories des PAPs éligibles dans la zone d'intervention du projet (matrice d'éligibilité)

La matrice d'éligibilité ci-dessous indique les différentes catégories de personnes affectées et les compensations auxquelles elles ont droits en fonction des types de pertes.

Afin d'en faciliter la lecture, cette matrice a été adapté en incluant seulement les cas de figures rencontrés sur le terrain durant l'étude sociale et le recensement.

Seules les personnes présentes dans la zone d'intervention du projet lors de la date butoir (date de recensement le 27/12/2019 sont éligibles). La date butoir a été clairement communiquée aux représentants locaux, aux personnes présentes lors des consultations ainsi qu'aux personnes rencontrées durant l'enquête. De plus, une annonce au public sera faite par les gouvernorats. Les personnes qui s'installent ou qui investissent en immeubles dans la zone à acquérir après la date butoir ne sont pas éligibles à une compensation pour les investissements ayant eu lieu après le date butoir.

Les compensations spécifiques seront déterminées en se basant sur la matrice d'éligibilité et sur la base de calcul indemnisation lié à la réinstallation.

| Type de perte | Éligibilité | Situation foncière | Compensation |
|--|--|---|--|
| Terre | | | |
| La perte permanente des terres | <ul style="list-style-type: none"> ▪ Propriétaire d'un terrain immatriculé ▪ Propriétaire d'un terrain en cours d'immatriculation ▪ Présumé propriétaire d'un terrain non-immatriculé (s'il n'y a pas d'objection après la publicité de six mois de la propriété (application de l'article 25 de la loi n°76-85 du 11 Août 1976). | <ul style="list-style-type: none"> ▪ Terrain immatriculé ; ▪ Terrain en cours d'immatriculation ▪ Terrain non immatriculé avec un acte de propriété ; ▪ un terrain non immatriculé sans papier (après l'application de l'article 25 de la loi n°76-85 du 11 Août 1976). | <ul style="list-style-type: none"> ▪ Indemnisation selon la superficie égale à la valeur de remplacement (prix du marché local plus frais d'enregistrement (5 %). Le paiement doit être reçu par le PAP avant l'acquisition du terrain ou le début des travaux. Le prix du marché est déterminé en fonction des prix de terrains avoisinants par l'expert du ministère du domaine de l'état. ▪ Si la superficie de la partie restante de la parcelle initiale (parcelle avant l'expropriation) s'avère ne plus être exploitable, le propriétaire formule une demande à l'administration qui va étudier le cas en associant l'expert du domaine de l'état Si la parcelle est jugée non exploitable après ces évaluations, l'administration prend possession de toute la parcelle |
| | <ul style="list-style-type: none"> ▪ Présumés de propriété s'il y'a d'objection sur la propriété après l'application de l'article 25 de la loi n°76-85 du 11 Août 1976. | <ul style="list-style-type: none"> ▪ Terrain immatriculé appartenant au privé | <ul style="list-style-type: none"> ▪ Pas d'indemnisation pour l'occupant informel sur le terrain mais la commission régionale, dans le cadre social au niveau régional, assurera la compensation de ces occupants pour les constructions ou les cultures ou les commerces qui se trouvent sur le terrain. |
| Perte permanente des cultures affectées ou perte de revenu des cultures prévu (tomates, blé, etc...). | Exploitant propriétaire | Terrain immatriculé appartenant au privé. | Indemnisation sur la perte de culture selon la valeur du marché actuelle qui dépend de leur type, nature, espèces de leur âge, la durée de vie productive etc.). La valeur du marché sera déterminée par une commission composée d'experts de l'état et en se basant sur les ventes des trois dernières années. La compensation prendra en compte le temps nécessaire à retrouver des niveaux de production ou de gains équivalents aux niveaux pré-projet. |
| | Exploitant de la terre agricole avec un contrat de location. | Terrain immatriculé appartenant au privé. | Indemnisation sur la perte de culture selon la valeur du marché actuelle qui dépend de leur type, nature, espèces de leur âge, la durée de vie productive etc.). La valeur du marché sera déterminée par une commission composée d'experts de l'état et en se basant sur les ventes des trois dernières années. La compensation prendra en compte le temps nécessaire à retrouver des niveaux de production ou de gains équivalents aux niveaux pré-projet. |
| | Exploitant de la terre agricole avec un contrat de bail. | Terrain cultivé appartenant au domaine de l'état. | Indemnisation sur la perte de culture selon la valeur du marché actuelle qui dépend de leur type, nature, espèces de leur âge, la durée de vie productive etc.) avec possibilité d'échange du bail dans un autre terrain. La valeur du marché sera déterminée par une commission composée d'experts de l'état et en se basant sur les ventes des trois dernières années. La compensation prendra en compte le temps nécessaire à retrouver des niveaux de production ou de gains équivalents aux niveaux pré-projet |
| Note : Il n'a pas été observé de cas d'occupants informels concernés par la perte permanente des cultures dans la zone d'intervention du projet. Néanmoins, si une personne estime être dans ce cette catégorie et qu'elle peut démontrer avoir été présente avant la date butoir (le recensement) elle peut présenter une demande pour être prise en compte comme | | | |

| Type de perte | Éligibilité | Situation foncière | Compensation |
|---|--|--|--|
| Personne Affectée par le Projet auprès de l'administration. Si la demande est recevable, cette personne sera compensée selon la matrice d'éligibilité complète adopté dans le CPR et présenté en Annexe XX. En pratique, l'administration se charge, à travers la commission régionale et dans le cadre social, de compenser et de fournir l'aide nécessaire à l'exploitant afin qu'il puisse retrouver une source de revenu équivalente. | | | |
| Perte permanentes des arbres ou perte de revenus | Exploitant propriétaire | Terrain immatriculé appartenant au privé. | Indemnisation sur la perte de culture selon la valeur du marché actuelle qui dépend de leur type, nature, espèces de leur âge, la durée de vie productive etc.). La valeur du marché sera déterminée par une commission composée d'experts de l'état et en se basant sur les ventes des trois dernières années. La compensation prendra en compte le temps nécessaire à retrouver des niveaux de production ou de gains équivalents aux niveaux pré-projet |
| | Exploitant de la terre agricole avec un contrat de location. | Terrain immatriculé appartenant au privé. | Indemnisation sur la perte de culture selon la valeur du marché actuelle qui dépend de leur type, nature, espèces de leur âge, la durée de vie productive etc.). La valeur du marché sera déterminée par une commission composée d'experts de l'état et en se basant sur les ventes des trois dernières années. La compensation prendra en compte le temps nécessaire à retrouver des niveaux de production ou de gains équivalents aux niveaux pré-projet |
| | Exploitant de la terre agricole avec un contrat de bail. | Terrain cultivé appartenant au domaine de l'état. | Indemnisation sur la perte de culture selon la valeur du marché actuelle qui dépend de leur type, nature, espèces de leur âge, la durée de vie productive etc.) avec possibilité d'échange du bail dans un autre terrain. La valeur du marché sera déterminée par une commission composée d'experts de l'état et en se basant sur les ventes des trois dernières années. La compensation prendra en compte le temps nécessaire à retrouver des niveaux de production ou de gains équivalents aux niveaux pré-projet |
| Note : Il n'a pas été observé de cas d'occupants informels concernés par la perte permanente des arbres dans la zone d'intervention du projet. Néanmoins, si une personne estime être dans ce cette catégorie et qu'elle peut démontrer avoir été présente avant la date butoir (le recensement) elle peut présenter une demande pour être prise en compte comme Personne Affectée par le Projet auprès de l'administration. Si la demande est recevable, cette personne sera compensée selon la matrice d'éligibilité. En pratique, l'administration se charge, à travers la commission régionale et dans le cadre social, de compenser et de fournir l'aide nécessaire à l'exploitant afin qu'il puisse retrouver une source de revenu équivalente. | | | |
| Bâtiment et construction | | | |
| Bâtiments inhabitables (garage, installation d'irrigation, clôtures, étables) | Propriétaire du terrain | Les bâtiments non résidentiels implantés sur un terrain immatriculé ou sur un terrain non immatriculé avec un titre de propriété ou sur un terrain sans papier (après l'application de l'article 25 de la loi n°76-85 du 11 Août 1976) | Compensation sur la perte du terrain et indemnisation sur la valeur du marché des bâtiments et constructions à démolir y compris les frais d'enregistrement des contrats et les autres frais évalués dans l'expertise du domaine de l'état tels que le déménagement. Ceci comprendra aussi une assistance pour les aider à trouver un endroit alternatif si nécessaire. |
| | Locataire | Avec un contrat de location | Compensation sur la perte de construction à travers la commission régionale dans le cadre social avant le démarrage des travaux y compris tous les frais de déménagement. Ceci |

| Type de perte | Éligibilité | Situation foncière | Compensation |
|--|---|--|--|
| | | | comprendra aussi une assistance pour les aider à trouver un endroit alternatif. |
| | Occupant | Sans contrat de location | Compensation sur la perte de construction au prix du marché à travers la commission régionale dans le cadre social avant le démarrage des travaux y compris tous les frais de déménagement. Ceci comprendra aussi une assistance pour les aider à trouver un endroit alternatif. |
| | Occupant informel d'une résidence implanté sur le domaine de l'état (tel que DPR) | | Compensation sur la perte de construction au prix du marché à travers la CAPPP dans le cadre social avant le démarrage des travaux y compris tous les frais de déménagement. Ceci comprendra aussi une assistance pour les aider à trouver un endroit alternatif pour vivre. |
| Perte des infrastructures publiques (réseau d'assainissement, réseau de télécommunication, réseau d'alimentation en eaux potables, etc.). | | | |
| Perte des infrastructures publiques | L'état : l'administration qui exploite ces infrastructures publiques. | Domaine de l'état | Déplacement et reconstruction de toutes ces pertes publiques : Parmi les composantes les plus importantes, le déplacement des réseaux des concessionnaires. Ces travaux sont à la charge de l'administration et financés par le budget de l'état destiné à la DGPC. L'exécution de ces travaux ne gêne pas le citoyen (les travaux se font en évitant les heures de pointe et le citoyen sera au courant de ces travaux.). |
| Perte des revenus et des moyens d'existences | | | |
| Cultures permanentes affectées ou perte de revenu des cultures prévu (tomates, blé, etc...). | Exploitant propriétaire | Terrain immatriculé appartenant au privé. | Indemnisation sur la perte de culture selon la valeur du marché actuelle qui dépend de leur type, nature, espèces de leur âge, la durée de vie productive etc.). La valeur du marché sera déterminée par une commission composée d'experts de l'état et en se basant sur les ventes des trois dernières années. La compensation prendra en compte le temps nécessaire à retrouver des niveaux de production ou de gains équivalents aux niveaux pré-projet |
| | Exploitant de la terre agricole avec un contrat de location. | Terrain immatriculé appartenant au privé. | Indemnisation sur la perte de culture selon la valeur du marché actuelle qui dépend de leur type, nature, espèces de leur âge, la durée de vie productive etc.). La valeur du marché sera déterminée par une commission composée d'experts de l'état et en se basant sur les ventes des trois dernières années. La compensation prendra en compte le temps nécessaire à retrouver des niveaux de production ou de gains équivalents aux niveaux pré-projet |
| | Exploitant informel | Terrain immatriculé appartenant au privé. | En pratique, l'administration se charge, à travers la commission régionale et dans le cadre social, de compenser et de fournir l'aide nécessaire à l'exploitant afin qu'il puisse retrouver une source de revenue équivalente. Lors de l'évaluation finale ex-post du PAR, la situation des exploitants affectés sera revue afin de s'assurer qu'elles ont été prises en charge de manière adéquate. |
| | Exploitant informel | Terrain cultivé appartenant au domaine de l'état ; | Indemnisation sur la perte de culture selon la valeur du marché actuelle qui dépend de leur type, nature, espèces de leur âges, etc.). |
| | Exploitant de la terre agricole avec un contrat de bail. | Terrain cultivé appartenant au domaine de l'état. | Indemnisation sur la perte de culture selon la valeur du marché actuelle qui dépend de leur type, nature, espèces de leur âge, la durée de vie productive etc.) avec possibilité d'échange du bail dans un autre terrain. La valeur du marché sera déterminée par une commission |

| Type de perte | Éligibilité | Situation foncière | Compensation |
|---|--|---|--|
| | | | composée d'experts de l'état et en se basant sur les ventes des trois dernières années .La compensation prendra en compte le temps nécessaire à retrouver des niveaux de production ou de gains équivalents aux niveaux pré-projet |
| Perte des revenus et des moyens d'existences | | | |
| Arbres | Exploitant propriétaire | Terrain immatriculé appartenant au privé. | Indemnisation sur la perte de culture selon la valeur du marché actuelle qui dépend de leur type, nature, espèces de leur âge, la durée de vie productive etc.). La valeur du marché sera déterminée par une commission composée d'experts de l'état et en se basant sur les ventes des trois dernières années .La compensation prendra en compte le temps nécessaire à retrouver des niveaux de production ou de gains équivalents aux niveaux pré-projet |
| | Exploitant de la terre agricole avec un contrat de location. | Terrain immatriculé appartenant au privé. | Indemnisation sur la perte de culture selon la valeur du marché actuelle qui dépend de leur type, nature, espèces de leur âge, la durée de vie productive etc.). La valeur du marché sera déterminée par une commission composée d'experts de l'état et en se basant sur les ventes des trois dernières années .La compensation prendra en compte le temps nécessaire à retrouver des niveaux de production ou de gains équivalents aux niveaux pré-projet |
| | Exploitant informel | Terrain immatriculé appartenant au privé. | En pratique, l'administration se charge, à travers la commission régionale et dans le cadre social, de compenser et de fournir l'aide nécessaire à l'exploitant afin qu'il puisse retrouver une source de revenue équivalente. Lors de l'évaluation finale ex-post du PAR, la situation des exploitants affectés sera revue afin de s'assurer qu'elles ont été prises en charge de manière adéquate. |
| | Exploitant informel | Terrain cultivé appartenant au domaine de l'état ; | Indemnisation sur la perte de culture selon la valeur du marché actuelle qui dépend de leur type, nature, espèces de leur âges, etc.). |
| | Exploitant de la terre agricole avec un contrat de bail. | Terrain cultivé appartenant au domaine de l'état. | Indemnisation sur la perte de culture selon la valeur du marché actuelle qui dépend de leur type, nature, espèces de leur âge, la durée de vie productive etc.) avec possibilité d'échange du bail dans un autre terrain. La valeur du marché sera déterminée par une commission composée d'experts de l'état et en se basant sur les ventes des trois dernières années. La compensation prendra en compte le temps nécessaire à retrouver des niveaux de production ou de gains équivalents aux niveaux pré-projet |
| Perte des revenus et des moyens d'existences | | | |
| Travail/Emploi | Propriétaire de l'entreprise | Fonds de commerce ⁴ (l'entreprise est enregistrée à la recette des finances) | L'évaluation du fonds de commerce comprend le prix de fonds de commerce et prix de l'arrêt de l'activité et de la réinstallation. l'estimation de la valeur de l'indemnité sur la perte de revenu dépend aussi du période d'arrêt de l'activité jusqu'à sa reprise (en cas de |

⁴ Selon l'article 189 du code de commerce (2013), le fond de commerce comprend : (i) Les biens mobiliers affectés à l'exercice d'une activité commerciale, (ii) Obligatoirement la clientèle et l'achalandage. (iii) tous autres biens nécessaires à l'exploitation du fonds, tels que l'enseigne, le nom commercial, le droit au bail, le matériel, l'outillage, les marchandises, les brevets, marques de fabrique, dessins et modèles, droit de propriété littéraire et artistique.

| Type de perte | Éligibilité | Situation foncière | Compensation |
|--|---|---------------------------------|---|
| | | | réinstallation) pour les propriétaires qui vont reprendre leur activité. L'évaluation du coût du fonds de commerce dépend du matériel (enseignes, étagères, vitrines, etc.) et de la perte des clientèles et d'achalandage et de la réputation. En cas de reconstruction du bâtiment de commerce et de la reprise de l'activité, le propriétaire du fond sera indemnisé sur la période d'arrêt de l'activité. La valeur de compensation sera évaluée suivant la recette qui est évaluée par l'expert désigné. |
| Travail/Emploi | Occupant informel | Sans fonds de commerce | La commission régionale dans le cadre social assurera que les occupants seront compensés (expertise de l'activité, période d'arrêt, des frais de réinstallation etc. Lors de l'évaluation finale ex-post du PAR, la situation des exploitants affectés sera revue afin de s'assurer qu'elles ont été prises en charge de manière adéquate. la base de calcul de tous frais ou indemnisation liés à la réinstallation est présenté en Annexe V. |
| Utilisation temporaire des terres lors de l'exécution des travaux du projet | | | |
| Utilisation temporaire de la terre lors de l'exécution des travaux | Propriétaire du terrain | Toutes les situations foncières | L'entrepreneur qui va exécuter les travaux sera obligé de louer des terres, jusqu'à l'achèvement des travaux , pour l'installation de chantier et le stockage des matériaux, le stationnement de ses camions et de ses engins, etc. Le loueur (propriétaire) sera indemnisé aussi sur la perte des cultures ou des arbres (montant de la valeur du marché actuelle de la même région.) Le propriétaire a le droit de refuser de louer son terrain. |
| Les dégâts causés par l'utilisation temporaire de la terre | Le propriétaire du terrain | | Le marché signé entre l'administration et l'entrepreneur prévoit que l'entrepreneur doit remettre la parcelle en état après l'achèvement des travaux. |
| Les groupes vulnérables | | | |
| Les groupes vulnérables | Handicapés, enfants orphelins, personnes âgées sans revenus, ainsi que les personnes qui ont perdu une grande partie de leurs revenus ou de leurs terrains. Ces personnes seront identifiées par l'étude sociale. | | La commission régionale dans le cadre sociale assurera l'aide des personnes vulnérables Lors de l'évaluation finale ex-post du PAR, la situation des exploitants affectés sera revue afin de s'assurer qu'elles ont été prises en charge de manière adéquate. |

11.2 Critères d'éligibilité des personnes affectées

La législation Tunisienne reconnaît la propriété officielle (avec titre) et la propriété informelle. Toute personne affectée par le projet, qui est propriétaire (légal ou informel) et qui a été recensée durant l'enquête PAR, est considérée éligible aux indemnités prévues.

Pour sa part, la Politique en matière de déplacement involontaire de population de la Banque Mondiale (PO 4.12) décrit comme suit les critères d'éligibilité pour la définition des catégories de personnes affectées par un projet :

- (i) Les personnes qui ont des droits légaux formels sur la terre ou sur d'autres biens, reconnus par les lois du pays.
- (ii) Les personnes n'ayant pas de droits légaux formels sur la terre ou sur d'autres biens au moment du recensement, mais qui peuvent prouver leurs droits en regard des lois coutumières du pays. Dans le cadre du projet, les propriétaires coutumiers englobent deux types de propriété : la propriété acquise sur la base de droits ancestraux sur la terre; et, la propriété acquise à travers des actes de vente reconnus par la communauté.
- (iii) Les personnes qui n'ont pas de droits, légaux ou autres, susceptibles d'être reconnus sur les terres qu'elles occupent, et qui ne sont pas incluses dans les deux catégories décrites ci-dessus.

Ces personnes ont droit à une aide à la réinstallation pour leur permet d'améliorer leurs conditions de vie (indemnisation pour la perte d'activités génératrices de revenus, de moyens de subsistance, de propriété sur des ressources communes ou privés, de cultures, etc.), à condition qu'elles aient occupé le site du projet avant la date butoir prévue par le projet. Cette date a été fixée par l'emprunteur comme étant la date du recensement, le 27/12/2019. Seules les personnes présentes dans la zone d'intervention du projet lors de la date butoir sont éligibles. La date butoir a été clairement communiquée aux représentants locaux, aux personnes présentes lors des consultations ainsi qu'aux personnes rencontrées durant l'enquête. De plus, une annonce au public sera faite par le gouvernorat dans le courant du mois de mars. Les personnes qui s'installent ou qui investissent en immeubles dans la zone à acquérir après la date butoir ne sont pas éligibles à une compensation pour les investissements ayant eu lieu après le date butoir.

Les personnes ressentant qu'elles ont le droit à une compensation ou assistance, présentes avant la date butoir, peut porter réclamation auprès de l'administration par le mécanisme de gestion des plaintes.

Ainsi, la politique de la Banque s'applique à toutes les personnes affectées, quel que soit leur statut, qu'elles aient ou non des titres formels, des droits légaux ou des droits coutumiers, en autant qu'elles occupaient les lieux avant la date limite d'éligibilité arrêtée par le Gouvernement tunisien pour le présent projet, en accord avec la Banque mondiale.

La Banque Mondiale demande à ce que les personnes constituant les groupes (1) et (2) ci-dessus reçoivent une pleine compensation pour la terre, les structures et les biens qu'elles perdent. Il s'agit 1) des ayants droits avec titres formels qui sont quasi inexistantes dans la zone d'étude; et 2) des ayants droits avec titres ou informels.

Les impacts nécessitant une indemnisation sont présentés à la paragraphe « 5.6. Impacts liés à l'expropriation et à la réinstallation ».

11.3 Date limite d'éligibilité/butoir

La date limite d'éligibilité correspond à la fin de la période de recensement des personnes affectées et de leurs propriétés dans la zone d'étude. Au-delà de cette date, l'occupation et/ou l'exploitation d'une terre ou d'une ressource visée par le projet ne peut plus faire l'objet d'une indemnisation. Le recensement des PAPs s'est effectué dans la période du 26/12/2019 au 31/01/2020.

La date limite d'éligibilité pour les PAPs recensées est fixée au 27/12/2019. La date butoir a été expliquée à la population lors des réunions de consultation et le recensement.

11.4 Evaluation et indemnisation des pertes

Il est à noter que la majorité des PAPs ont exprimé le souhait de recevoir une compensation, en argent et non en nature. Il s'agit d'une compensation en argent forfaitaire qui ne tient pas compte du détail des cultures ou arbres qui se trouvent sur le terrain [Les PAPs veulent une compensation forfaitaire selon le prix de m² dans la région c'est-à-dire le prix du terrain à acquérir doit tenir compte de l'emplacement (périurbaine / agricole / première position à la route)]. Ils ont cité des valeurs « moyennes indicatives » par type de zone :

- **Zones périurbaines (zones au niveau des déviations de Manzel Kamel et Jammel) : 20 DT/m²**
- **Zones agricoles (zones entre les déviations et au niveau des déviations de Manzel Fersi et Béni Hassen) : 10 DT/ m²**

Remarques :

- **Les compensations spécifiques seront déterminées par la CAPPP en se basant sur la matrice d'éligibilité et sur la base de calcul de tous les frais ou indemnisations liés à aux impacts du projet et qui sera faite par l'expert des domaines de l'État.**
- Les expertises ont été réalisées et les sommes sont déjà consignées et ceux qui ont refusé le montant proposé par les experts des domaines de l'état ont fait un recours aux tribunaux pour une augmentation souhaitée du montant de l'indemnisation.

12 Mesures de réinstallation, compensation, aide à la réinstallation

12.1 Description des mesures prévues (indemnisation et/ou réinstallation) pour assister chacune des catégories de personnes affectées

Les catégories de compensation sont décrites de manière spécifique dans la matrice d'éligibilité. Il n'y a pas de réinstallation de personnes prévue dans le projet. Étant donné que les terrains à acquérir sont implantés dans l'emprise de la route existante et qui sont à vocation agricole, l'acquisition ne devrait pas avoir d'impact sur l'exploitation (viabilité) du terrain. Pour cette raison, une compensation en nature (argent), plutôt qu'une compensation 'terre contre terre', est le moyen de compensation retenu dans le projet.

- Les personnes affectées par le projet avec un titre légal : Celles-ci recevront une compensation pour le terrain, la culture/arbres, sources de revenu selon l'impact individuel (taille de la parcelle, nombre d'arbres, etc.).
 - Terre : L'indemnisation pour la terre se fait selon la superficie égale à la valeur de remplacement (prix du marché local plus frais d'enregistrement 5 %).
 - Arbres et Cultures : L'indemnisation se fait selon la valeur du marché actuelle qui dépend de leur type, nature, espèces de leur âge, la durée de vie productive etc.) La valeur du marché sera déterminée par une commission composée d'experts de l'état et en se basant sur les ventes des trois dernières années. La compensation prendra en compte le temps nécessaire à retrouver des niveaux de production ou de gains équivalents aux niveaux pré-projet.
 - Bâtiments : Compensation sur la perte du terrain et indemnisation sur la valeur du marché des bâtiments et constructions à démolir y compris les frais d'enregistrement des contrats et les autres frais évalués dans l'expertise du domaine de l'état tels que le déménagement. Ceci comprendra aussi une assistance pour trouver un endroit alternatif si nécessaire.
 - Travail/source de revenu : L'évaluation du fonds de commerce comprend le prix de fonds de commerce et le prix de l'arrêt de l'activité et de la réinstallation. L'évaluation du coût du fonds de commerce dépend du matériel (enseignes, étagères, vitrines, etc.) et de la perte des clientèles et d'achalandage et de la réputation. En cas de reconstruction du bâtiment de commerce et de la reprise de l'activité, le propriétaire du fond sera indemnisé sur la période d'arrêt de l'activité. La valeur de compensation sera évaluée suivant la recette qui est évaluée par l'expert désigné.
- Les personnes affectées par le projet sans titre légal : Celles-ci seront compensées selon les mêmes principes directeurs que les personnes avec titre légal mais la compensation se fera à travers la commission régionale et le cadre social.
 - Accès aux terres : Pas d'indemnisation pour l'occupant informel sur le terrain mais la commission régionale, dans le cadre social au niveau régional, assurera la compensation de ces occupants pour les constructions ou les cultures ou les commerces qui se trouvent sur le terrain.

- Arbres/Cultures : L'administration se charge, à travers la commission régionale et dans le cadre social, de compenser et de fournir l'aide nécessaire à l'exploitant afin qu'il puisse retrouver une source de revenu équivalente.
- Bâtiments : Compensation sur la perte de construction au prix du marché à travers la commission régionale dans le cadre social avant le démarrage des travaux y compris tous les frais de déménagement. Ceci comprendra aussi une assistance pour les aider à trouver un endroit alternatif si nécessaire.
- Travail/source de revenu : La commission régionale dans le cadre social assurera que les occupants seront compensés (expertise de l'activité, période d'arrêt, des frais de réinstallation etc.).
- Compensations liées aux travaux : l'entrepreneur devra louer les terres jusqu'à l'achèvement des travaux, pour l'installation de chantier et le stockage des matériaux, le stationnement de ses camions et de ses engins, etc. Le loueur (propriétaire) sera indemnisé aussi sur la perte des cultures ou des arbres (montant de la valeur du marché actuelle de la même région). Le propriétaire a le droit de refuser de louer son terrain.

Lors de l'évaluation finale ex-post du PAR, la situation des personnes affectés par le projet sera revue afin de s'assurer qu'elles ont été prises en charge de manière adéquate.

12.2 Mesures spécifiques d'assistance destinées aux personnes et groupes vulnérables

D'une manière générale, il s'agit d'une population plutôt aisée : l'exploitation des terres agricoles dans la zone du projet est une deuxième activité c'est-à-dire une source secondaire de revenu pour ces PAPs.

Dans le cadre du présent PAR, les personnes considérées comme vulnérables se composent des personnes affectées ayant un faible revenu, ou les personnes handicapés, des femmes ou enfants, personnes âgées.

La plupart des propriétaires sont des hommes et l'équipe note l'importance d'associer les femmes aux discussions concernant les compensations. Leur participation active lors des consultations était particulièrement souhaitable. Les diverses équipes intervenantes ont prêté une attention particulière aussi aux personnes analphabètes (qui sont très peu) en présentant l'information de manière claire. Le mécanisme de gestion des plaintes permettra également de présenter des requêtes orales.

Dans la zone d'intervention du projet l'équipe n'a pas trouvé de personne affectée présentant une vulnérabilité particulière.

13 Procédures de gestion des plaintes et des conflits

13.1 Principes généraux

Un mécanisme de gestion des plaintes (MGP) est prévu pour la gestion de toutes les questions, commentaires ou plaintes liés au projet. Le MGP couvre les aspects sociaux et environnementaux et peut traiter des problèmes d'acquisition de terrain ou d'autres biens (par exemple, le montant de l'indemnité, la viabilité des parcelles résiduelles), des pertes, nuisances, ou dommages causés par les travaux de construction ou de toute autre question liée au projet.

Il est mis en place dès le début du projet et doit se continuer jusqu'à l'achèvement des travaux d'exécution du projet.

Ce MGP ne prive pas la personne d'avoir recours aux tribunaux.

En cas de conflit, la résolution à l'amiable par la médiation est la méthode privilégiée. Les Lois tunisiennes sur l'Expropriation pour cause d'utilité publique et l'occupation temporaire stipulent qu'à défaut d'une entente, les parties peuvent saisir les juridictions.

Le MGP sera décrit dans une brochure d'information qui contiendra le courriel, l'adresse, le numéro de téléphone de l'administration centrale, ainsi que les coordonnées des représentants à divers niveaux (central, régional et local). Des brochures détaillant le mécanisme de gestion des plaintes ont été partagés lors des deux consultations publiques sur le PAR le 04/02/2020 et le 13/02/2020. Celles-ci seront accessibles par la population tout au long du projet.

La démarche à suivre est :

13.2 Dépôt de question, commentaires ou plaintes

Afin d'assurer un accès facile à la population à ce mécanisme, le public peut soumettre ses questions, commentaires ou plaintes auprès de représentants les plus près de chez eux tels que :

- le chef du secteur (Omda), délégation et communes, gouvernorat ;
- à la direction régionale de l'équipement, de l'Habitat et de l'aménagement du Territoire ;
- ou directement à la DGPC auprès du point focal pour les questions sociales ;
- les plaintes relatives à l'expropriation et à l'indemnisation peuvent être gérées directement par la CAPPP durant le déroulement de ses travaux.

13.3 Enregistrement des plaintes

Au niveau de chaque Imada (secteur) et délégation, direction régionale de l'équipement et siège du gouvernorat, traversée par le projet, il sera déposé un registre de plaintes.

Le mécanisme de gestion des plaintes permettra également de présenter des requêtes orales pour les personnes analphabètes. La nature de la requête sera alors consignée par le représentant qui la reçoit.

Le public peut aussi soumettre toute question, commentaire ou plainte directement à l'unité de réalisation des projets de Monastir au niveau de la DREHAT de Monastir ou par courriel ou bien par téléphone.

Coordonnées de DREHAT de Monastir :

Adresse : Rue Abi Bakr Errazi- 5000 MONASTIR, 5000

Email : drehat.monastir@mehat.gov.tn

Téléphone : +(216) 73460902 /73460990 /73460900

Si le PAP n'a pas eu de réponse satisfaisante à sa plainte dans la région, il peut s'adresser en dernier recours à l'administration centrale, par courriel, lettre, fax ou par téléphone.

Coordonnées du MEHAT/DGPC :

Bureau des relations avec le citoyen

Ministère de l'équipement, direction générale des ponts et chaussées,

Bd Habib Chrita, Cité Jardin 1002 Tunis-Tunisie

Tel : +216 (71) 287 779/783 796

Fax : +216 (71) 787 062

Mail : dgpc@mehat.gov.tn

13.4 Traitement des plaintes

Lors du dépôt d'une plainte (question ou commentaire), un reçu sera délivré. Lorsqu'ils le peuvent, les représentants répondent directement aux questions, commentaires ou plaintes simples qui peuvent être gérés à leur niveau. Le cas échéant, les questions, commentaires et plaintes qui ne peuvent pas être gérés à ce niveau sont soumis à la DGPC, auprès du point focal pour les questions sociales. Le représentant de l'administration qui reçoit la plainte communique à la personne soumettant une plainte par quel moyen celle-ci sera traitée et dans combien de jours elle pourra attendre une réponse.

Les plaintes parvenant à la DGPC, sont soit traitées directement et une réponse sera transmise à la personne ayant déposé la question ou la plainte, soit transmises au service compétent concerné: Dans ce cas, la DGPC informe la personne de la transmission de sa plainte et se charge de faire le suivi pour s'assurer que la personne reçoive une réponse dans les meilleurs délais possibles. Il est d'ailleurs à signaler que le point focal social est tenu de répondre à la requête (selon leur complexité) dans les 30 jours ouvrables.

13.5 Suivi

Le point focal chargé des questions sociales est appelé à recueillir, centraliser, analyser et à proposer des améliorations au MGP, si nécessaire. Le suivi des plaintes fait partie intégrante des rapports de suivi partagés avec la BM.

Le MGP est ouvert à toute personne à tout moment.

14 Suivi et évaluation

Il est prévu un dispositif de suivi et d'évaluation de la mise en œuvre du PAR. La mise en œuvre fait partie intégrante des rapports trimestriels soumis à la Banque mondiale. En outre la DGPC veillera à faire le suivi:

- (i) Du paiement des compensations et assistances éventuelles aux PAPs
- (ii) Du mécanisme de gestion des plaintes

Des indicateurs de suivi/évaluation seront utilisés pour mesurer le niveau de réalisation des différentes actions : types et nombre de biens expropriés, nombre des personnes affectées, montants financiers reçus.

Il est prévu de faire une évaluation finale ex-post du PAR par un expert indépendant après paiement de toutes les compensations. Celle-ci comprendra entre autre, l'évaluation de la mise en œuvre du PAR avec vérification de la situation de chaque PAP. Un accent particulier sera accordé aux personnes vulnérables et/ou informelles afin de s'assurer qu'elles ont été prises en charge de manière adéquate.

L'évaluation post PAR consistera à vérifier l'adéquation de la mise en œuvre du PAR avec les objectifs énoncés, les dispositions de la réglementation Tunisienne et les directives de la Banque Mondiale, en particulier, que tous les PAPs retrouvent un niveau de vie supérieur ou égal à la situation précédant au PAR. Elle consistera également à évaluer le niveau de satisfaction des différentes catégories de personnes affectées par le projet vis-à-vis des modalités de compensation.

Les termes de référence de l'évaluation de l'exécution du PAR comprendront notamment:

- (i) l'organisation d'enquêtes par sondage avec différentes catégories représentatives au sein de la population affectée par le projet, et la mise en évidence par ce moyen du degré de satisfaction et des doléances éventuelles ;
- (ii) l'évaluation sur ces bases des points suivants, compte tenu du contexte institutionnel et technique général de l'opération :
 - ✓ Arrangements organisationnels mis en place pour le PAR ;
 - ✓ Mise en adéquation des moyens humains et matériels avec les objectifs du plan ; adéquation du dispositif de communication-consultation et de suivi-évaluation interne avec les conditions socio-économiques des personnes affectées ;
 - ✓ Évaluation de l'exécution au regard des engagements pris (respect du planning) ; adéquation des budgets prévus à l'atteinte des objectifs du plan, et analyse des dépassements ou économies éventuels ; l'évaluation de l'équité des compensations, des litiges pendants et du risque encouru par le projet du fait de ces litiges ;
 - ✓ Le mécanisme de gestion des plaintes ;
 - ✓ Constat du niveau de libération des emprises ;
 - ✓ Constat des degrés de satisfaction de la population affectée.

15 Calendrier de mise en œuvre

Le calendrier de mise en œuvre ci-dessous couvre toutes les actions depuis la préparation jusqu'à la fin de la mise en œuvre, y compris les dates pour la délivrance aux PAPs des actions du projet et des diverses formes d'assistance prévues. Le calendrier indique comment les actions de réinstallation sont liées au calendrier d'exécution de l'ensemble du projet. Le calendrier final dépendra de l'avancement de l'implémentation de ce projet.

Tableau 13 : Mise en œuvre du PAR.

| | Activité à mener | Structure ou personne responsable |
|-----------|---|--|
| 2 | Mise en place du mécanisme de gestion du projet | MEHAT/DGPC |
| 3 | Mise en place de la commission des Acquisitions au profit des projets publics de Monastir (CAPPP) | Gouvernorat de Monastir/ MDE |
| 4 | Finalisation du mécanisme institutionnel et financier du PAR | MEHAT//DGPC/M des finances |
| 5 | Information et consultation des PAPs-Objet de ce PAR | CAPPP/Gouvernorat de Monastir/UGP |
| 6 | Médiation et suivi interne des opérations de réinstallation | CAPPP/ Comité de Suivi, de Médiation et d'Accompagnement |
| 7 | Négociations et Signature des certificats de compensation avec les PAPs | CAPPP/ Comité de Suivi, de Médiation et d'Accompagnement |
| 8 | Élaboration du décret d'utilité public | MEHAT |
| 9 | Mobilisation des fonds nécessaires aux indemnisations | MEHAT//DGPC/M des finances |
| 10 | Paiement des indemnisations en numéraire | MEHAT//DGPC/UGP/M des finances |
| 11 | Suivi de la réinstallation des PAPs | UGP/CAPPP/ Comité de Suivi, de Médiation et d'Accompagnement |
| 12 | Libération des emprises du projet | UGP/ Comité de Suivi, de Médiation et d'Accompagnement |
| 13 | Communication au tribunal des dossiers sans constat d'indemnisation | CAPPP/UGP |
| 14 | Élaboration du rapport d'achèvement du projet | UGP /Assistance technique à L'UGP |

Tableau 14 : Chronogramme de compensation (indicatif).

| Phases d'études & Tâches | Années | | | | | | | | | | | |
|--|--------|------|------|------|------|------|--|--|--|--|--|--|
| | 2006 | 2019 | 2020 | 2021 | 2022 | 2023 | | | | | | |
| | | | | | | | | | | | | |
| Lancement de l'étude PAR/ MEHAT: désignation | | | | | | | | | | | | |
| Consultation publique / autorités régionales et locales lancement PAR | | | | | | | | | | | | |
| Exécution de l'étude PAR sur terrain | | | | | | | | | | | | |
| Remise du Rapport PAR provisoire | | | | | | | | | | | | |
| Consultation publique / autorités régionales et locales sur le PAR | | | | | | | | | | | | |
| Remise du Rapport PAR final | | | | | | | | | | | | |
| Mise en place et suivi du mécanisme de gestion des plaintes | | | | | | | | | | | | |
| Travaux du CAPPP au siège du gouvernorat de MONASTIR | | | | | | | | | | | | |
| Mise en œuvre du PAR | | | | | | | | | | | | |
| Fixation des indemnités par la CAPPP en accord avec les PAPs | | | | | | | | | | | | |
| Établissement des arrêtés de consignation et consignation des indemnités | | | | | | | | | | | | |
| Rapport défini des travaux de la CAPPP | | | | | | | | | | | | |
| Promulgation du décret expropriation | | | | | | | | | | | | |
| Possession des terres | | | | | | | | | | | | |
| Début des travaux | | | | | | | | | | | | |
| Suivi du PAR | | | | | | | | | | | | |
| Étude post-PAR | | | | | | | | | | | | |
| Évaluation finale du PAR | | | | | | | | | | | | |

16 Annexes

16.1 Liste des présents à la réunion de premier contact et collecte des données





REPUBLIQUE TUNISIENNE
MINISTERE DE L'EQUIPEMENT DE L'HABITAT ET DE L'AMENAGEMENT DU TERRITOIRE
DIRECTION REGIONALE DE MONASTIR

**ELABORATION D'UN PLAN D'ACTION ET DE REINSTALLATION
DE L'ETUDE DE DOUBLEMENT DE LA BRETELLE DE SAHEL DU PK 1 AU PK 37+245
DANS LES GOUVERNORATS DE MONASTIR ET SOUSSE**

Réunion N°1
Le 09/12/2019

Ordre de jour : Réunion de démarrage *premier contact et collecte des données*

Etaient présents :

| NOM ET PRENOM | ORGANISME | QUALITE | N°TELEPHONE | ADRESSE MAIL | SIGNATURE |
|------------------|------------|-------------------|-------------|---------------------------------|---|
| Yi Yir Khazala | Equipement | Ingenieur | 52 051 | mti.khalid.ahmed@minivie.gov.tn |  |
| Sofiane Anissa | DRPC | Ingenieur | 22 181801 | anissasofiane@drpc.gov.tn |  |
| HALET Abdelmajid | EDC | Expert | 56 103 700 | halet.abdelmajid@edc.gov.tn |  |
| Moghad Moka | DRE M | Chargé de service | 58 034 235 | moghad.moka@drem.gov.tn |  |
| | | | | | |
| | | | | | |

16.2 PV des réunions de démarrage

16.2.1 Gouvernorat de Monastir

◆ Objet :

Réunion de démarrage du plan d'action de réinstallation du projet de la Mise en 2x2 voies de la Bretelle du Sahel du PK 1 au PK 37+245 dans les gouvernorats de Sousse et Monastir pour identifier les institutions & les services locaux, fixer les délais des focus groupes & de la consultation publique.

◆ Date & lieu :

Le 26/12/2019 au siège du gouvernorat de Monastir.

◆ Étaient Présents :

- Monsieur le secrétaire générale du gouverneur de Monastir
 - Des représentants de la direction régionale de l'équipement de Monastir
 - Un représentant de la direction régionale des domaines de l'état
 - Des délégués des secteurs concernés par le projet
 - Des représentants des communes concernées par le projet
 - 2 représentants du bureau d'études EDC
- Voir liste des présents ci-dessous.

◆ Déroulement de la réunion :

Monsieur le secrétaire générale du gouverneur de Monastir a ouvert la réunion par la présentation de son objectif, une brève introduction sur le projet de la mise en 2x2 voies de la bretelle du Sahel et aussi par l'introduction du bureau d'étude EDC et du chef de mission (expert socio-environnementaliste). Le secrétaire générale a demandé aux différents intervenants de faciliter la tâche du bureau d'étude et de l'assister pendant la réalisation du PAR. Il a ensuite passé la parole à Mme Khaoula MTIR, chef de projet représentant la DGPC qui a fait une présentation de la partie technique du projet routier. Ensuite, celle-ci a, à son tour, cédé la parole à Monsieur Abdellatif MAALEJ qui est l'expert sociale chef de mission représentant le bureau d'étude.

Dans son bref exposé, l'expert social a mis l'accent sur les points suivants :

- ✓ Une présentation sommaire des détails du projet routier bretelle du sahel ;
- ✓ Le but du plan d'action de réinstallation et de ses différentes phases ;
- ✓ La démarche qui va être suivie par l'équipe du bureau d'études ;
- ✓ Introduction de l'équipe du bureau d'études aux autorités locales pour faciliter leur travail de terrain et surtout lors de la réalisation des enquêtes.

→ Voir présentation ci-dessous.

Suite à ce cadrage introductif, la parole a été accordée à la salle durant environ une heure et demi pendant laquelle des questions, observations, critiques et suggestions ont été exprimés.

Les principales remarques/questions/recommandations des membres présents, sont les suivantes:

- Effectuer 4 focus groupes aux communes et dates suivants :
 - Manzel Fersi: 04/01/2012
 - Manzel Kamel : 11/01/2012
 - Jammel: 18/01/2012
 - Béni Hassen: 25/01/2012
 - Programmer un focus groupe à la commune de Msaken.
- Envoyer la liste des personnes affectées du projet pour chaque commune et délégation concernée afin de procéder aux invitations des PAPs.
- La date butoir est fixée pour le 27/12/2019.
- Essayer d’effectuer la consultation publique le 04/02/2020 dans la limite du possible.
- Le présent PAR concerne seulement les personnes qui n’ont pas encore été indemnisées.

La réunion a pris fin vers 13h30.

◆ **Photos qui illustrent le dérouement de la réunion :**



Photo générale sur les présents et l’animation de la présentation par le représentant du bureau d’études.

◆ Liste des présents :

الجمهورية التونسية
وزارة الداخلية
ولاية المنستير

بطاقة حضور

جلسة عمل Plan d'action de mise à l'étude du projet de la bretelle du sahel.

| الاسم و اللقب | الصفة | رقم الهاتف و العنوان الإلكتروني | الامضاء |
|--------------------------|--------------------------------|---------------------------------|---------|
| د. محمد كعب مرشد | مختبر المكنين | 52 698 027 | |
| رفيق السيد | مدير المكنين | 52 130 961 | |
| محمّد مكي بن الحاج سلامة | مدير المؤسسة | 22424843 | |
| محمد المجدد خديجة | مديرية بن حسان | 98433335 | |
| عائشة ارفاز | اج لامون الدروة | 98480564 | |
| خولة داسير | ط. ج. د. بالمنستير | 52 851 181 | |
| فيار الدويهي عبد | رؤساء مصلحة | 96 679 502 | |
| الحبيب العديني | مدير بلدية حقل | 98677110 | |
| محمد الراجحي | مدير 6 مار | 98476770 | |
| سوسنة اسلا | مديرة مصلحة المسحور والطارق | 93101023 | |
| وليد حبيوة | مدير مصلحة | 98641099 | |
| جوهرة الزاوي | موظف بلدية منازكا | 97316547 | |

الجمهورية التونسية
وزارة الداخلية
ولاية المنستير

بطاقة حضور

جلسة عمل... de Reinstallation... du projet... de
Plan d'Action de Reinstallation du projet de

Mise en 2x2 voies de la bretelle du Sahel dans les gouvernorats de Monastir et Sousse

| الإسم واللقب | الصفة | رقم الهاتف و العنوان الإلكتروني | الإمضاء |
|----------------------|------------------------------|---|---------|
| غازي جففة | رئيس دائرة المجلس المدني | | |
| أنيسة بوزليل | رئيسة مصلحة وزارة التضامن | anissaoffekhil@sousse.tn 22 18 18 01 | |
| أيمن عوني | مدير مكتب دراسات EDC | 54185217 | |
| عادل (ال) عم | نائب البلدية صالح | 53448085 | |
| عبدالمطلب الحنانج | جنس اجتماعي EDC | 56103700 | |
| | | | |
| | | | |
| | | | |
| | | | |
| | | | |
| | | | |
| | | | |
| | | | |
| | | | |
| | | | |
| | | | |
| | | | |
| | | | |

◆ Présentation du bureau d'études par l'expert Abdellatif MAALEJ

REPUBLIQUE TUNISIENNE

MINISTRE DE L'EQUIPEMENT, DE L'HABITAT ET DE
L'AMENAGEMENT DU TERRITOIRE

BANQUE MONDIALE

DIRECTION GENERALE DES PONTS ET DES CHAUSSES
DIRECTION REGIONALE DE L'EQUIPEMENT DE MONASTIR

BANQUE MONDIALE
PROJET DE MODERNISATION DES CORRIDORS DE TRANSPORT ROUTIER PMCTR I

**PLAN D'ACTION DE REINSTALLATION RELATIF AU PROJET
DE MISE EN 2x2 VOIES DE LA BRETELLE DU SAHEL DU PK
0+700 AU PK 37+245 DANS LES GOUVERNORATS DE
SOUSSE ET MONASTIR**

LE BUREAU D'ETUDES : EDC

CHEF DE PROJET:
ABDELLATIF MAALEJ / TCS

26 Décembre 2019

Plan

- ❖ Présentation générale du projet BS
- ❖ Le plan d'action de réinstallation : PAR
- ❖ Objectif d'un PAR
- ❖ Comment Identifier les impacts liés à l'expropriation/Réinstallation ?
- ❖ Données de bases pour le démarrage du PAR
- ❖ Enquête socio-économique

2/46

Présentation générale

Le projet Bretelle du Sahel, objet de l'étude (PAR) entre dans le cadre du Projet de modernisation des corridors de transport routier (PMCTR) qui est cofinancé par la Banque



3/45

SITUATION ACTUELLE



Emprise de la chaussée: Cette bretelle est constituée d'une chaussée bidirectionnelle occupant une emprise d'environ 20m.

A gauche de la chaussée existante une emprise est expropriée et dégagée sur plusieurs sections qui permet la mise en deux fois deux voies de la bretelle de ce côté.

L'emprise totale expropriée est de 50 m .

5

PRINCIPE D'AMÉNAGEMENT

Les aménagements projetés comprennent :

- La mise en 2x2 voies séparées par un TPC de largeur 3m bordé par deux GBA
- Le renforcement de la chaussée existante compte tenu de sa structure résiduelle et du trafic Poids lourd qu'elle devrait supporter ;
- Le prolongement de 23 OH existants de type dalot de dimensions diverses et le renforcement de certains ouvrages de section hydraulique insuffisante ;
- L'amélioration des conditions de drainage longitudinal de la route par la création de fossés et collecteurs longitudinaux ;
- L'éclairage public des carrefours giratoires (existants et projetés).
- Le réaménagement des carrefours existants pour se raccorder avec l'aménagement projeté, et la projection de 10 carrefours giratoires au niveau des pistes importantes revêtues permettant aux riverains de la route, une desserte adéquate;
- La projection d'environ 6 Km de voies latérales pour le raccordement des petites agglomérations et des pistes shuntées par la bretelle.

6

Le plan d'action de réinstallation : PAR

Quand est ce qu'il faut réaliser un PAR ?

Un PAR est requis, pour toutes les projets impliquant une réinstallation involontaire pour des personnes touchées par ces projets, nécessitant l'expropriation, et qui seront déplacées de leur terre, logement ou commerce engendrant les conséquences suivantes :

- *Déménagement ou perte d'un logement,*
- *La perte de biens ou d'accès à des atouts importants pour la production,*
- *La perte de sources de revenus ou de moyens de subsistance,*
- *La perte d'accès à des endroits qui offrent des revenus plus élevés ou des plus faibles dépenses (pour les entreprises ou personnes)...*

5/46

Plan d'action de réinstallation

Objectif

Sur la base d'une connaissance de la situation socio-économique des personnes affectées par le projet (PAPs) et d'une concertation participative avec elles, le plan PAR vise essentiellement à :

- **Identifier** les impacts liés à l'expropriation : identifier les PAPs, puis les personnes vulnérables (formel ou informel),
- Concevoir **et planifier les actions** permettant aux PAPs d'échapper aux risques d'**appauvrissement**
- **Essayer d'améliorer** leur niveau de vie et leurs moyens de subsistances.
- **Aider les PAPs** à mieux comprendre les procédures générales du **processus de l'indemnisation et la compensation** des personnes affectées par le projet avec **ou sans titre juridique**, dont les terrains, propriétés ou les entreprises / commerces seront acquis ou affectés pour l'exécution des projets routiers.
- **Mettre à disposition des PAPs un mécanisme de dépôt et de Gestion des plaintes**

6/46

Comment Identifier les impacts liés à l'expropriation / Réinstallation ?

- Les visites sur site et les consultations publiques sont la base de l'élaboration d'un PAR.
- Les enquêtes et les questions vont servir de filtre pour identifier tous les PAPs, puis les impacts liés à l'expropriation qu'il vont subir
- Enfin, une analyse des données va nous permettre d'identifier les **personnes vulnérables** nécessitant une attention particulière

7

DÉLAIS ET PHASES DE L'ÉTUDE

| Phases | Délais |
|--|-----------|
| Phase 1 : Préparation du PAR provisoire à partir des enquêtes et après la/les consultations publiques | 60 jours |
| Phase 2 : Rapport de synthèse des plaintes des personnes affectées | 30 jours |
| Phase 3 : PAR définitif | 30 jours |
| Total | 120 jours |

| | | Mois 1 | Mois 2 |
|--|--|--------|--------|
| Tache 1 : Collecte et analyse des données et documents disponibles | | | |
| Tache 2 : Compagne de reconnaissance | | | |
| Tache 3 : Réalisation des enquêtes de terrain | | | |
| Tache 4: Etude socio-économique, recensement des personnes affectées et des groupes vulnérables | Le recensement des Personnes Affectées par le Projet (PAPs) | | |
| | L'élaboration de la liste des personnes ayant droit à une compensation ou à une assistance dans le cadre du PAR | | |
| | L'identification minutieuse des groupes vulnérables installés sur l'emprise du projet, y compris leur degré et type de vulnérabilité | | |
| | L'identification des cultures et des plantations (type, nature, espèces, leur âge, la durée de vie productive etc.) | | |
| | Réalisation des réunions de consultations et négociations avec les PAPs dans des lieux différents afin de faciliter leur participation | | |
| L'identification des constructions existantes (état, typologie, superficie, nombre de pièces, etc.) | | | |
| Tache 5 : L'estimation du coût d'indemnisation et des pertes | | | |
| Tache 6 : Consultation publique | | | |
| Tache 7 : Coordonner avec les groupes vulnérables, le gouverneur, le délégué et les ONGs pour les aider dans le cadre social | | | |
| Tache 8 : Élaboration d'un plan d'action de réinstallation en se basant sur le modèle | | | |

Enquête socio-économique

Enquête Socio-économique auprès des Personnes Affectées par le Projet

Nom de l'enquêteur

Date de l'enquête : .../.../...

PARCELLE :

Localisation :

| A. IDENTIFICATION PARCELLE | |
|----------------------------|--|
| A1. | Type de parcelle |
| A2. | Superficie totale en m ² en ha Valeur estimative : /m ² /ha |
| A3. | Nature de la partie à exproprier : |
| A4. | Surface à exproprier Terrain : |
| A5. | Bâti : |
| A6. | Situation juridique de la parcelle <input type="checkbox"/> Titrée <input type="checkbox"/> Non bâtie |

| B. RENSEIGNEMENT SUR LES (PAPs) | | Réponse | |
|--|--|--|---|
| N° | | Nom et Prénom du chef de ménage (parcelle) | |
| Question | | Profession : | |
| Niveau d'instruction : ① = Aucun ② = Primaire ③ = Secondaire ④ = Supérieur | | | |
| Q12. | Sexe | Masculin | Féminin |
| Q13. | Quel est votre âge ? | <input type="checkbox"/> 20-35 | <input type="checkbox"/> 36-45 <input type="checkbox"/> 46-59 <input type="checkbox"/> 60 ans et plus |
| Q14. | Quel est votre état matrimonial ? | <input type="checkbox"/> Marié (e) <input type="checkbox"/> Célibataire <input type="checkbox"/> Divorcé (e) <input type="checkbox"/> Veuf (veuve) | |
| Q15. | Quelle est votre profession actuelle ? | <input type="checkbox"/> Médior libéral <input type="checkbox"/> Autre employé <input type="checkbox"/> Patron des petits métiers dans l'industrie, commerce et services <input type="checkbox"/> Artisan indépendant dans l'industrie, commerce et services <input type="checkbox"/> Ouvrier non agricole <input type="checkbox"/> Exploitant agricole <input type="checkbox"/> Ouvriers agricole <input type="checkbox"/> Actif sans travail <input type="checkbox"/> Retraité <input type="checkbox"/> Autres inactifs <input type="checkbox"/> Soutiens résidant hors ménage | |
| Q16. | Avez-vous une autre source de vie ? | <input type="checkbox"/> Oui <input type="checkbox"/> Non | |
| Q17. | Si Oui, veuillez la préciser : | | |

| C. OCCUPANT DE LA PARCELLE | | Code | Saut |
|----------------------------|---|--|---|
| Q11. | Nom et Prénom de l'occupant de la parcelle : | | |
| Q12. | Nom et Prénom du répondant, si différent de l'occupant de la parcelle : | | |
| Q13. | Sexe | Masculin | Féminin |
| Q14. | Âge : ans | <input type="checkbox"/> 20-35 | <input type="checkbox"/> 36-45 <input type="checkbox"/> 46-59 <input type="checkbox"/> 60 ans et plus |
| Q15. | Etat matrimonial | <input type="checkbox"/> Marié(e) <input type="checkbox"/> Célibataire <input type="checkbox"/> Divorcé (e) <input type="checkbox"/> Veuf (veuve) | |
| Q16. | Niveau d'instruction | Niveau de Personnes en charge ① = Aucun ② = Primaire ③ = Secondaire ④ = Supérieur | |
| Q17. | Adresse | Tél : | |
| Q18. | Milieu de résidence | Urbain | Rural |
| Q19. | Sous quel nom cette parcelle est-elle inscrite ou attribuée ? | | |
| | ① = À l'occupant lui-même en tant qu'individu | 1 | |
| | ② = À l'occupant lui-même en tant qu'unité familiale | 2 | |
| | ③ = À une autre personne (attributaire) | 3 | |
| | ④ = Autre, à préciser : | 4 | |
| Q10. | De quel droit d'occupation disposez-vous sur la parcelle ? | <input type="checkbox"/> Occupation informelle <input type="checkbox"/> Droit d'affectation de l'État <input type="checkbox"/> Droit de superficie émis par l'État <input type="checkbox"/> Bail de l'État <input type="checkbox"/> Titre foncier <input type="checkbox"/> Indivision <input type="checkbox"/> Autre, à préciser : | |
| Q13.a | Êtes-vous locataire de cette parcelle agricole ? | <input type="checkbox"/> Oui <input type="checkbox"/> Non | |
| Q13.b | Si Oui, combien payez-vous en loyer par année ? | | |

REPUBLIQUE TUNISIENNE
 L'AMENAGEMENT DU TERRITOIRE

 MINISTERE DE L'ÉQUIPEMENT, DE L'HABITAT ET
 Direction Générale des Ports et Chaussées

 FORMULAIRE
Formulaire d'expression d'une plainte

Consultation publique

N° d'enregistrement :

Date d'enregistrement : / /

| | | |
|--|---|--|
| Identification du plaignant | Nom et prénom | |
| | CIN | |
| Contact du plaignant | Téléphone | |
| | Adresse | |
| Description du problème objet de la plainte | Le problème | |
| | La cause selon le plaignant | |
| | Le dommage que le plaignant estime avoir subi | |
| Questions | | |
| Remarques | | |
| Action souhaitée par la personne affectée par le projet (PAP) plaignante | Sa proposition pour résoudre le problème objet de la plainte. | |

Fait à Le / /
 Signature

Réservé à l'administration

الجمهورية التونسية
 وزارة المواصلات والبنية التحتية
 المديرية العامة للموانئ والطرق

 مرسوم

 دفتر الأبحاث والتحليلات، الأثر البيئي أو المشاور

 إقليمية الميناء

التاريخ المقبول: / /

رقم التسجيل:

| | | |
|--|--------------|-----------------------|
| | الاسم واللقب | معلومات شخصية |
| | رقم الهوية | |
| | العنوان | معلومات تقنية |
| | الولاية | |
| | المدينة | |
| | الرقم | |
| | | اسم |
| | | ملاحظات |
| | | المرجع: قائمة المراجع |

.....
 (التوقيع)

 مخلص والمختار

*Merci pour
votre attention*

17

16.2.2 Gouvernorat de Sousse

◆ **Objet :**

Réunion de démarrage du plan d'action de réinstallation « PAR » relatif au projet de la Mise en 2x2 voies de la Bretelle du Sahel du PK 1 au PK 37+245 dans les gouvernorats de Sousse et Monastir pour identifier les institutions & les services locaux, fixer les délais des focus groupes & de la consultation publique.

◆ **Date & lieu :**

Le 16/01/2020 au siège de la direction régionale de l'équipement de Sousse.

◆ **Étaient Présents :**

- Des représentants de la direction régionale de l'équipement de Sousse,
 - Un représentant de la direction régionale des domaines de l'état,
 - Un représentant du gouvernorat de Sousse,
 - Le chef de mission : représentant du bureau d'études EDC.
- Voir la liste des présents ci-dessous.

◆ **Déroulement de la réunion :**

Mme **Khaoula Mtir** (DGPC) a ouvert la réunion par la présentation de son objectif, une brève introduction sur le projet de la mise en 2x2 voies de la bretelle du Sahel et aussi par l'introduction du bureau d'étude EDC et du chef de mission (expert socio-environnementaliste). Le responsable du conseil régional a demandé aux différents intervenants de faciliter la tâche du bureau d'étude et de l'assister pendant la réalisation du PAR.

Ensuite, celle-ci a, à son tour, cédé la parole à Monsieur **Abdellatif MAALEJ** qui est l'expert sociale chef de mission représentant le bureau d'étude.

Dans son bref exposé, l'expert social a mis l'accent sur les points suivants :

- ✓ Une présentation sommaire des détails du projet routier bretelle du sahel ;
- ✓ Le but du plan d'action de réinstallation et de ses différentes phases ;
- ✓ La démarche qui va être suivie par l'équipe du bureau d'études ;
- ✓ Introduction de l'équipe du bureau d'études aux autorités locales pour faciliter leur travail de terrain et surtout lors de la réalisation des enquêtes.

Suite à ce cadrage introductif, la parole a été accordée à la salle durant environ une heure pendant laquelle des questions, observations, critiques et suggestions ont été exprimés.

Les principales remarques/questions/recommandations des membres présents, sont les suivantes:


- Effectuer un focus groupe à Borjine/Msaken le 30/01/2020.
- Envoyer la liste des personnes affectées du projet aux délégué et président de la commune de Msaken afin de procéder aux invitations des PAPs.
- La liste des PAPs dans le gouvernorat de Sousse actualisées sera envoyée à la commune et la délégation de Msaken et au bureau d'études EDC (de la part des responsables de l'équipement et des domaines de l'état de Sousse).

La réunion a pris fin vers 12h15.

◆ **Photos qui illustrent le dérouement de la réunion :**



Photo générale sur les présents et l'animation de la présentation par le représentant du bureau d'études.



Projection de la présentation du bureau d'études.

◆ Liste des présents :

on de démarrage pour l'étude du plan d'action de réinstallation relative au projet routier de la bretelle du S

Sousse, le 16/01/2020

| NOM - PRENOM | POSTE / ETABLISSEMENT | E-mail | TELEPHONE | SIGNATURE |
|--------------------|---|---------------------------|-------------|-----------|
| Khouala M'Elir | chef de service / DG-PC | mtir.khouala@hotmail.com | 52 051 151 | |
| Saffeljel Anissa | chef de service | anissasaffeljel@gmail.com | 22 18 18 04 | |
| EDALLAH ABDELWAHEB | chef de service Division du conseil régional - Gouvernorat de Sousse | ersousse.suivi@popt.com | 7122098 | |
| Doumaoui Lotfi | Attaché | lotfi.doumaoui@gmail.com | 98353187 | |
| afinech Asma | chef service Equi sousse | asmae-maghrabi@gmail.com | 1208885 | |
| naoum salma | chef service domaine de l'électr. | salma.sahly@gmail.com | 98616743 | |
| Abdellatif | Expert son a fdc socio-environnemental EDC | tes.eviant@gmail.com | 56103700 | |

16.3 PVs focus groupes

16.3.1 PV focus groupe Manzel Fersi

◆ Objet :

Réunion d'information des PAPs sur le projet ainsi que le PAR et de remplissage des enquêtes.

◆ Date & lieu :

Le 04/01/2020 au siège de la commune de Manzel Fersi (de 10h à 13h).

◆ Étaient Présents :

- Des représentants de la commune de Manzel Fersi (Président et autres)
 - Des représentants de la délégation de Moknine (Délégué et Omads)
 - 2 représentants du bureau d'études EDC
 - 19 PAPs
- Voir liste des présents ci-dessous.

◆ Déroulement de la réunion :

La réunion a démarré par des interventions du président de la commune de Manzel Fersi et du délégué de Moknine qui ont présenté brièvement le projet et les membres de bureau d'études qui vont réaliser le PAR.

Puis, ils ont passé le parole aux membres du bureau d'études EDC qui ont présenté le projet, leur intérêt et l'objectifs de cette réunion.

Puis, à l'aide des plans de superpositions entre les plans parcellaires et les images satellitaires (Google earth), on a identifié et confirmé les propriétaires de chaque parcelle à exproprié. Ensuite, on a déterminé la superficie et l'occupation de la zone à exproprier. Et enfin, on a remplir les enquêtes pour chaque PAPs.

Cette méthode est très efficace vu qu'on a réalisé 20 enquêtes complètes pendant 3h environ.

La réunion à pris fin vers 13 h.

◆ Photos qui illustrent le dérouement de la réunion :

Photo générale sur les présents et le déroulement du focus groupe.



Les présents qui ont effectués l'animation du focus groupe.



Remplissage des enquêtes par les PAPs.



Présentations du projet et l'objet de la réunion par le représentant du bureau d'études.

◆ Liste des présents :

الجمهورية التونسية
وزارة الشؤون المحلية والبيئة
بلدية منزل قارمي

بطاقة حضور

● جلسة متابعة مشروع مدرجة الساحل



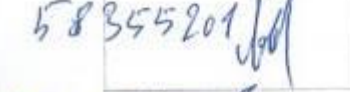

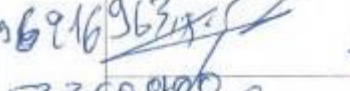






● يوم: السبت 04 جانفي 2020

| ع.لا | الاسم واللقب | الصفة | الإمضاء |
|------|----------------------------|--------------------------------|---------------------------|
| 1 | الهادي بالشيخ «مخرج» مواطن | | 98311018 الهادي بالشيخ |
| 2 | محمد بوسيركة | '' | 22999114 |
| 3 | محمد الهادي الشريف | '' | 9676208 |
| 4 | نبيل أحمد | | 9550625 |
| 5 | سحاب بن الحاج حمدنة | | 97487612 |
| 6 | مالم النعيجة | مواطنة | 98978123 |
| 7 | عبد الوهاب بوريقة | مواطن | 22662897 |
| 8 | فهد بن ثابت | مواطن | 98541494 |
| 9 | رائد أحمد | فلاح | 9443158 |
| 10 | عبد اللطيف المعالج | مدير EDC/TCS تشييد وأجتماعي | 561037 |
| 11 | سفيان العشي | مهندس تشييد | 22752442 |
| 12 | | | |

بطاقة حضور

• جلسة متابعة مشروع مدرجة الساحل

• يوم: السبت 04 جانفي 2020

| علا | الاسم واللقب | الصفة | الامضاء | الهاتف |
|-----|----------------|------------------------|---|----------|
| 1 | الهاشمي العجوي | عند |  | 50721479 |
| 2 | فرج مطاوع | متقاعد |  | 20827209 |
| 3 | كمال موعزير | |  | 58355201 |
| 4 | شاهم مبرور | فلاح |  | 96627627 |
| 5 | حبيبة أمخرز | مديرة تسيير و علاجه |  | 96216963 |
| 6 | محمد شمام | متقاعد |  | 53360900 |
| 7 | فاطمة المبرور | شؤون منزل |  | 97548523 |
| 8 | وسيلة النعجة | متقاعدة |  | 94359840 |
| 9 | الما العبيدة | عائلة نوبي |  | |
| 10 | ورشة أحمد أحمد | فلاح |  | 98296643 |
| 11 | أحمد عايت | فلاح |  | 97257639 |
| 12 | | | | |

16.3.2 PV focus groupe Manzel Kamel/Béni Hassen

◆ Objet :

Réunion d'information des PAPs sur le projet ainsi que le PAR et de remplissage des enquêtes.

◆ Date & lieu :

Le 11/01/2020 au siège de la commune de Manzel Kamel (de 10h à 13h).

◆ Étaient Présents :

- Des représentants de la commune de Manzel Kamel (Président et autres)
 - 2 représentants du bureau d'études EDC
 - 9 PAPs
- Voir liste des présents ci-dessous.

◆ Déroulement de la réunion :

La réunion a démarré par une intervention du président de la commune de Manzel Kamel qui ont présenté brièvement le projet et les membres de bureau d'études qui vont réaliser le PAR.

Puis, ils ont passé le parole aux membres du bureau d'études EDC qui ont présenté le projet, leur intérêt et l'objectifs de cette réunion.

Puis, à l'aide des plans de superpositions entre les plans parcellaires et les images satellitaires (Google earth), on a identifié et confirmé les propriétaires de chaque parcelle à exproprié. Ensuite, on a déterminé la superficie et l'occupation de la zone à exproprier. Et enfin, on a remplir les enquêtes pour chaque PAPs.

Cette méthode est très efficace vu qu'on a réalisé 9 enquêtes complètes pendant 3h environ.

La réunion à pris fin vers 13 h.

◆ Photos qui illustrent le dérouement de la réunion :



Recherche du numéro de parcelle à acquérir aux PAPs par le représentants du bureau d'études.



Aide des PAPs à remplissages de leurs enquêtes.

16.3.3 PV focus groupe Jammel

◆ Objet :

Réunion d'information des PAPs sur le projet ainsi que le PAR et de remplissage des enquêtes.

◆ Date & lieu :

Le 18/01/2020 au siège de la commune de Jammel (de 10h à 13h).

◆ Étaient Présents :

- Des représentants de la commune de Jammel (Président et secrétaire générale)
 - 2 représentants du bureau d'études EDC
 - 12 PAPs
- Voir liste des présents ci-dessous.

◆ Déroulement de la réunion :

La réunion a démarré par des interventions du président de la commune de Jammel qui a présenté brièvement le projet et les membres de bureau d'études qui vont réaliser le PAR.

Puis, ils ont passé le parole aux membres du bureau d'études EDC qui ont présenté le projet, leur intérêt et l'objectifs de cette réunion.

Puis, à l'aide des plans de superpositions entre les plans parcellaires et les images satellitaires (Google earth), on a identifié et confirmé les propriétaires de chaque parcelle à exproprié. Ensuite, on a déterminé la superficie et l'occupation de la zone à exproprier. Et enfin, on a remplir les enquêtes pour chaque PAPs.

Cette méthode est très efficace vu qu'on a réalisé 12 enquêtes complètes pendant 3h environ.

La réunion à pris fin vers 13 h.

◆ Photos qui illustrent le dérouement de la réunion :



Phot générale sur les présent et le déroulement de la réunion.



Recherche du numéro de parcelle à acquérir aux PAPs par le représentants du bureau d'études.



Remplissage des enquêtes par les PAPs.

◆ Liste des présents :

بطاقة حضور

جلسة : دراسة القسط الثاني من مدرجة الساحل

التاريخ : 2020/01/18 التوقيت : العاشرة صباحا المقر : بلدية جمال

| ع/ر | الإسم واللقب | الصفة | الإمضاء |
|-----|---------------------|------------------|---------|
| 1 | حنين بن أحمد عينة | مالك الأرض | حنين |
| 2 | آمنة الملقى | زوجة حسن عينة | حنين |
| 3 | رحمن الفريال | مالك الأرض | حنين |
| 4 | فدوم الفزاييل | مالك الأرض | حنين |
| 5 | يونس | حاضر | حنين |
| 6 | | | |
| 7 | خديجة دهن | ماددة | حنين |
| 8 | محمد بن أحمد عينة | مالك | حنين |
| 9 | حسن بن أحمد عينة | مالك | حنين |
| 10 | حاتم بن أحمد العنبر | ابن العاشر | حنين |
| 11 | محمد الشربند | مالك | حنين |
| 12 | لسمير كوير | مالك | حنين |
| 13 | الظاهر بن الحاج علي | مالك | حنين |
| 14 | عبد اللطيف الحاج | خبير آفات زراعية | حنين |
| 15 | سليمان العنت | | حنين |
| 16 | الطيب العزيب | رئيس بلدية جمال | حنين |
| 17 | محمد ثابت | مستشار | حنين |
| 18 | | | |
| 19 | | | |
| 20 | | | |
| 21 | | | |
| 22 | | | |

مقرئيس البلدية



العنوان : بوس بر احمد جمال 5020 - الهاتف : 73 486006 / 73 486226 / 73 486827 - الفاكس : 73 486827
www.c.jemmel.tn - العنوان الالكتروني - contact@c.jemmel.tn - البيانات المقترحة - www.Operabaladiati.tn
الصفحة الرسمية لبلدية جمال سوسة - موقع الويب : www.c.jemmel.tn

16.3.4 PV focus groupe Msaken

◆ Objet :

Réunion d'information des PAPs sur le projet ainsi que le PAR et de remplissage des enquêtes.

◆ **Date & lieu :**

Le 25/01/2020 au siège de la commune de Msaken (de 9h à 10h 30 mn).

◆ **Étaient Présents :**

- 2 Omads
 - 2 représentants du bureau d'études EDC
 - 5 PAPs
- ➔ Voir liste des présents ci-dessous.

◆ **Déroulement de la réunion :**

La réunion a démarré par des interventions des chefs secteurs qui ont présenté brièvement le projet et les membres de bureau d'études qui vont réaliser le PAR.

Puis, ils ont passé le parole aux membres du bureau d'études EDC qui ont présenté le projet, leur intérêt et l'objectifs de cette réunion.

Puis, à l'aide des plans de superpositions entre les plans parcellaires et les images satellitaires (Google earth), on a identifié et confirmé les propriétaires de chaque parcelle à exproprié. Ensuite, on a déterminé la superficie et l'occupation de la zone à exproprier. Et enfin, on a remplir les enquêtes pour chaque PAPs.

Cette méthode est très efficace vu qu'on a réalisé 5 enquêtes complètes pendant 3h environ.

La réunion à pris fin vers 10 h 30 mn.

◆ **Photos qui illustrent le dérouement de la réunion :**



Recherche du numéro de parcelle à acquérir aux PAPs par le représentants du bureau d'études.

◆ **Liste des présents :**

| مخطط اعادة التوطين لمشروع مضائق طريق سوسة الساحل | | مقابلة مساكن نوا 25 حافتي مدخله | |
|--|--------------|---------------------------------------|----------|
| قائمة الاقارب | | | |
| الاسم واللقب | العنوان | الهاتف | الاسم |
| علي (العزيزي) | عمدة الصناعة | 98240871 | عبد الله |
| سالم خريجاتي | مالك | 555 941 | |
| محمد سلامة | مالك | 98624159 | |
| محمد الصادق سلامة | مالك | 96848151 | |
| صعينة مومنان سلامة | مالك | 97 924 774 | |
| نور الدين سلامة | مالك | 9820607 | |
| رشيد العنبر | عمدة البرجند | 56103700 | |
| عبد اللطيف معارج | خيري EDC | 22952402 | |
| سعيان العنبر | " " | | |

16.3.5 PV focus groupe Béni Hassen

◆ Objet :

Réunion d'information des PAPs sur le projet ainsi que le PAR et de remplissage des enquêtes.

◆ Date & lieu :

Le 25/01/2020 au siège de la commune de Béni Hassenl (de 11h à 12h : 30mn).

◆ Étaient Présents :

- Président de la commune de Béni Hassen
 - Omda
 - 2 représentants du bureau d'études EDC
 - 3 PAPs
- Voir liste des présents ci-dessous.

◆ Déroulement de la réunion :

La réunion a démarré par des interventions du président de la commune de Béni Hassen qui a présenté brièvement le projet et les membres de bureau d'études qui vont réaliser le PAR.

Puis, ils ont passé le parole aux membres du bureau d'études EDC qui ont présenté le projet, leur intérêt et l'objectifs de cette réunion.

Puis, à l'aide des plans de superpositions entre les plans parcellaires et les images satellitaires (Google earth), on a identifié et confirmé les propriétaires de chaque parcelle à exproprié. Ensuite, on a déterminé la superficie et l'occupation de la zone à exproprier. Et enfin, on a remplir les enquêtes pour chaque PAPs.

Cette méthode est très efficace vu qu'on a réalisé 3 enquêtes complètes pendant 1h 30 mn environ.

La réunion à pris fin vers 12h 30 mn.

◆ Photos qui illustrent le déroulement de la réunion :



Présentations du projet et l'objet de la réunion par le représentant du bureau d'études.



Remplissage des enquêtes par les PAPs.



Phot générale sur les présent et le déroulement de la réunion.

◆ Liste des présents :

Plan d'action de réinstallation

الجمهورية التونسية
وزارة الشؤون المحلية والبيئة
ولاية المنستير
بلدية بني حنان

بطاقة حضور

الاجتماع الخاص ب... مشروع... مدينة الساحل

ليوم السبت 2020/01/25

| الإمضاء | الصفة | الاسم واللقب |
|---|---|---|
|  | مالك مالك ممثل عن مالك | وليد بن حسني عبدالمجيد بن عظامي خميس بن حسني ساحلي |
|  | معدة في حنان القبليين مدير FDC | نيل عليم مهيار العبيد عبد العزيز بن نورة |
|  | رئيس بلدية مبنى حسان خبير بيئي واجتماعي Expert socio-env. EDC | عبد اللطيف المعالم |

16.4 PVs des consultations publiques

16.4.1 PV de la CP du 04/02/2020 délégation Msaken/Gouvernorat de Sousse

- **Lieu de la réunion** : Siège de la délégation de Msaken (Gouvernorat de Sousse)
- **Date** : 04/02/2020 à 10 h
- **Ordre du jour** : Consultation publique
- **Liste des présents** : Voir ci-dessous
 - 10 PAPs
 - 7 représentants de l'équipement et autorités locales (délégation et chef secteur)
 - 3 membres de bureau d'études EDC
- **Mandat & objectif de la consultation publique**
 - L'objectif de la phase est de rendre compte, de façon synthétique et objective des principaux points de vue exprimés par la population lors des consultations publiques.
- **Déroulement de la consultation publique** :

Mme Hlima HAMDI, délégué de Msaken, a ouvert la réunion par la présentation des institutions, autorités locales et bureau d'études présents dans cette consultation. Puis, il a introduit le projet, son intérêt à l'échelle nationale et régionale et les objectifs de cette réunion.

Puis, il a passé la parole à Mme Khoula Mtir, DGPC, qui a commencé par la présentation de l'objectif et la démarche de la consultation (ordre du jour) et son cadrage dans le processus de l'élaboration du PAR. Par la suite, la parole a été donnée aux experts du bureau d'études EDC qui ont présenté les 3 thèmes suivantes :

- ✓ Un rappel pointu et succinct de la démarche de réalisation du projet ;
- ✓ Les résultats du PAR-provisoire et particulièrement de l'enquête socio-économique ;
- ✓ Procédure d'expropriation selon les dispositions la loi n° 2016-53 du 11 juillet 2016 ;
- ✓ Les étapes du mécanisme de gestions des plaintes (dépôt, enregistrement, traitement et réponse).

Suite à ce cadrage introductif, la parole a été accordée à la salle durant environ trois heures pendant laquelle des questions, observations, critiques et suggestions ont été exprimés.

N.B. : Les brochures et les fiches de plaintes ont été distribuées aux PAPs ; une lecture de ces outils a aussi été réalisée afin de faciliter une compréhension commune du contenu par les PAPs.

La dernière séance de la consultation a été consacré à remplir les fiches des plaintes. L'équipe des consultants a assisté les PAPs à remplir les formulaires et à appuyer quelques personnes ayant des difficultés à le faire.

Plusieurs PAPs ont présentées leurs plaintes/observations/remarques oralement. Un total de 9 fiches a été recueilli des personnes concernées par la réinstallation.

➔ L'illustration photos de cette consultation publique est présentée ci-après.

- **Synthèse des plaintes** :

Le premier constat à propos la consultation publique est globalement celui de la non-objection de la population concernée pour l'exécution du projet.

On note que les PAPs ont réitéré leur forte adhésion et motivation pour le projet vue sa pertinence (réduction du temps, réduction des accidents, etc.).

Elles ont également exprimé leur contentement et satisfaction de la nouvelle approche de communication et de dialogue entre la population et l'administration. Dans ce sens, elles ont également relaté la plus-value de l'intervention du bureau d'études en tant que tierce partie et son rôle pour assoir une ambiance de confiance et de dialogue constructif.

→

Plaintes et recommandations des PAPs

Récapitulation :

- Les PAPs ne sont pas contre la réalisation du projet.
- Les PAPs veulent une compensation en argent et non en nature.
- Plusieurs PAPs ont fait un recours vu que les coût d'indemnisation proposé par les experts ne correspond pas à la réalité du coût de leurs terrains

Les actions/propositions souhaitées par les plaignants se résument dans les points ci-après :

- L'indemnisation doit tenir compte de l'occupation, l'état des parcelles, etc. ;
- L'indemnisation doit tenir compte des diversités de prix entre les zones à exproprier ;
- Accélérer les étapes administratives pour l'indemnisation ;
- Possibilité de disposer de l'indemnisation avant le démarrage des travaux ;
- Discussions sur les prix d'indemnisation ;
- L'acquisition des biens doit être en argent et à l'amiable.

→


Réponses

Les réponses et interventions des consultants ont abordé les points suivants :


- Au niveau de l'estimation des coûts d'indemnisation, ils ont tenu compte de la différence des prix entre les zones (périurbaine et agricole) et aussi de l'occupation du terrain (oliviers, nus, etc.) ;
- La date de démarrage des travaux est prévue à la fin de 2020 et tous les PAPs seront informés au préalable ;
- L'acquisition des biens sera en argent ;
- Les PAPs peuvent contacter la CAPPP ou bien la direction régionale de l'équipement pour faciliter la procédure administrative.

La réunion a pris fin vers 13 h.

• Brochure de mécanisme de gestion des plaintes



الجمهورية التونسية

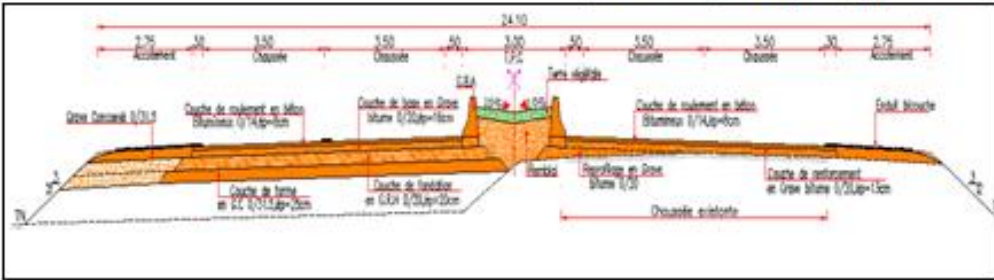




وزارة تجهيز والإسكان والتهيئة الترابية
الإدارة الجهوية للتجهيز بالمنستير

تقديم المشروع

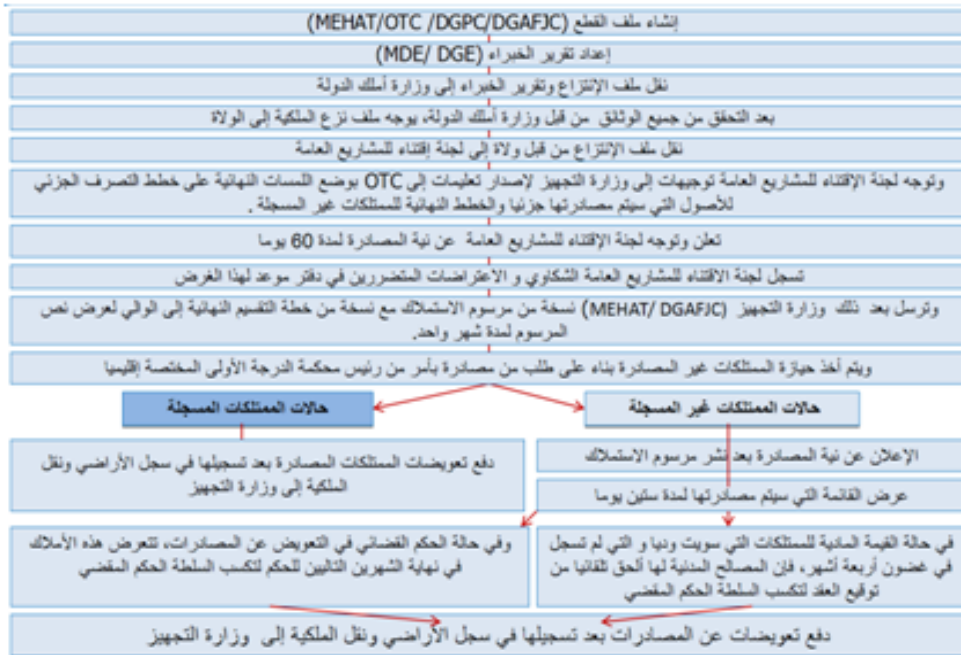
• **المشروع:** مضاعفة مدركة الساحل من ن ك 1 إلى ن ك 36+245 بولاية المنستير و سوسة (36 كم)

• **التمويل:** الدولة + البنك العالمي

إجراءات انتزاع وفقا لأحكام القانون

رقم 201653 – الموزع في 11 جويلية 2016



إدارة الشكاوي

الأهداف والمعرض العام

يتم إنشاء اليه إدارة الشكاوي من قبل لجنة الاقتناء للمشاريع العامة، وفقا للقوانين المعمول بها في هذا المجال، لتمكين جميع الأطراف، وخاصة أولئك المتضررين من المشروع، لتقديم تقييمهم ومقترحاتهم في المشروع، لتوجيه سوا طلبهم، وبالتالي الوصول إلى المعلومات أو التماس الانتصاف أو الحل، ويجب أن تكون هذه الآلية فعالة وبتيسر ومتصفحة وشفافة ومستندة إلى معاهدات حقوق الإنسان و يجب أن تقوم على الاتزان والحوار وتمكن جميع الأطراف المعنية، بما في ذلك الجهة المزمدة للمشروع، من التعلم منها.

أنواع الشكاوي والمنازعات المتعلقة بخطة إعادة التوطين

- أخطاء في تحديد وتقييم الممتلكات، المستقل، المالك...
- عدم الاتفاق على تدابير إعادة التوطين أو موقع إعادة التوطين أو نوع التعويض أو الحلول المقترحة ..

آلية الحلول للشكاوي والاعتراضات

- 1- تودع الشكاوي والاعتراضات لدى لجنة الاقتناء للمشاريع العامة
- 2- تقوم اللجنة بتسجيل الشكاوي والاعتراضات في دفتر الشكاوي والاعتراضات
- 3- التحقيق في الشكاوي والاعتراضات من طرف لجنة المتابعة والوساطة والمراقبة



• Formulaire d'expression d'une plainte (Fr et Ar)

الجمهورية التونسية
وزارة التجهيز والإسكان والتهيئة الترابية
الإدارة الجهوية للتجهيز بالمنستير

مشروع مضاعفة مدركة الساحل من ن ك 1 إلى ن ك 36+245 بولاية المنستير و سوسة (36 كم)

دقت الاسئلة، الملاحظات، الاقتراحات او الشكاوى

استشارة للعموم

تاريخ التسجيل:

رقم التسجيل:

| | | |
|--|---------------|--------------|
| | الاسم واللقب | هوية المشتكى |
| | العنوان | |
| | الهاتف | |
| | المهنة | |
| | مستوى التعليم | |
| | عدد الأبناء | |

| | | |
|-------------------------|---------|--------------|
| | الوصف | موضوع الشكوى |
| | السبب | |
| | الضرر | |
| | أسئلة | |
| | ملاحظات | |
| اقتراحات /طلبات المشتكى | | |

..... في

الإنتهاء

خاص بالإدارة

REPUBLIQUE TUNISIENNE

Ministère de l'Équipement, de l'Habitat et de l'Aménagement du Territoire

Direction Régionale de l'Équipement de Monastir

Projet de mise en 2x2 voies de la bretelle du sahel du pk 1 au pk 37+245 dans les
gouvernorats de Monastir et Sousse

Formulaire d'expression d'une plainte

Consultation publique

| |
|---|
| N° d'enregistrement : |
| Date d'enregistrement :/...../..... |

| | | |
|-----------------------------|----------------------|--|
| Identification du plaignant | Nom et prénom | |
| | Téléphone | |
| | Adresse | |
| | Profession | |
| | Niveau d'instruction | |
| | Nombre des enfants | |

| | | |
|---|---|--|
| Description du problème objet de la plainte | Le problème | |
| | La cause selon le plaignant | |
| | Le dommage que le plaignant estime avoir subi | |
| Questions | | |
| Remarques | | |
| Recommandations | | |

Fait à Le/...../.....

Signature

Réservé à l'administration

- Liste des PAPs invitées à la consultation publique par SMS :

Tous les PAPS de la délégation de Msaken

- **Liste des ONGs invitées à la consultation publique**

Tous les ONGs identifiées (voir Tableau 12 : Liste des ONGs identifiées dans la zone d'étude.

- **Photos illustrant le déroulement de la consultation publique**



Présentations du projet et l'objet de la réunion.



Discussion avec les PAPS.



Remplissage des enquêtes par les PAPs.

• Liste de présence de la consultation publique



معتمدية مساكن في 2020/02/04

بطاقة حضور

الموضوع :

استشارة للعموم حول مشروع مضاعفة مدرجة الساحل من ن ك
1 إلى ن ك 36+245 بولاية المنستير و سوسة (36 كم)

| الإمضاء | البريد الإلكتروني | الهاتف | الصفة | الاسم و اللقب |
|---------|--------------------------------------|----------|---|-------------------|
| | tes.environment@tunisia.gov.tn | 56103700 | مستشار اجتماعي | عبد اللطيف العالم |
| | | 97754024 | مهندسة معمارية | حليمة حامدي |
| | | 50114135 | EDC | رفعت بولبلال |
| | | 98924471 | مهندس فلاح | سالم خنور |
| | | 98481197 | مالك | فوزي الكوم |
| | | 22834552 | مالك | أحمد البشير |
| | m.benmahb@gmail.com | 02835571 | مالك | محمد بن المبروك |
| | | 96848151 | مالك | محمد بن المبروك |
| | amzghadi.mohamed@yahoo.fr | 58034235 | مستشار معماري | ماهر مزور |
| | mtir.khoulz@hotmail.com | 92051151 | وزارة التخطيط الإدارة العامة للصرف الصحي | خولة دجيد |
| | amissofficial@tunisia.gov.tn | 22181801 | وزارة التخطيط | أنيسة صوف الحليل |
| | cabinet.tunisie.associations.med.com | 97997786 | مهام | أصبت التري |
| | lofficadocuments@gmail.com | 98353187 | المستشار | فطيمة دوا |
| | | 98520607 | عمدة البرجست | استد الرقة |
| | | | | نور الدين المصطفى |
| | | 23301622 | مستشار معماري | زيد الشارفي |
| | | | ورشة (4) | سعاد الذهبلي |

EDC



| الإمضاء | البريد الإلكتروني | الهاتف | الصفة | الاسم و اللقب |
|---------|-------------------------|----------|-------|--------------------|
| | dayroumi@yahoو.fr | | مالك | حاجر عبد المولي |
| | dayroumi.Hajar@yahoو.fr | | مالك | حاجر عبد المولي |
| | | 55515322 | مالك | عبد الحليم الحاشمي |
| | | | | |
| | | | | |
| | | | | |
| | | | | |
| | | | | |
| | | | | |
| | | | | |
| | | | | |
| | | | | |
| | | | | |
| | | | | |
| | | | | |
| | | | | |
| | | | | |
| | | | | |
| | | | | |
| | | | | |
| | | | | |
| | | | | |
| | | | | |
| | | | | |
| | | | | |
| | | | | |
| | | | | |
| | | | | |
| | | | | |
| | | | | |
| | | | | |
| | | | | |
| | | | | |
| | | | | |
| | | | | |
| | | | | |
| | | | | |
| | | | | |

EDC

• Formulaire d'expression des plaintes des PAPs reçus

الجمهورية التونسية
وزارة التجهيز والإسكان والتهيئة الترابية
الإدارة الجهوية للتجهيز بالمنستير

مشروع مضاعفة مدرجة الساحل من ن ك 1 إلى ن ك 36+245 بولاية المنستير و سوسة (36 كم)

دفتر الأسئلة، الملاحظات، الاقتراحات أو الشكاوى

استشارة للعموم

الرقم 44

تاريخ التسجيل:

رقم التسجيل:

| | | |
|------------------------------------|---------------|--------------|
| محمد بن علي ومهزني بن علي الدينوني | الاسم والتلقب | هوية المشتكى |
| مساكن نهج الهادي مائل 213 | العنوان | |
| 23 812 414 / 98 277 964 (حبيب) | الهاتف | |
| فلاح | المهنة | |
| - | مستوى التعليم | |
| - | عدد الأبناء | |

| | | |
|--|-------------------------|---------------|
| سونا يتم انتزاع 6000 م ² ولم يتم إعلامنا إلا في هذه الاستشارة. | الوصف | موضوع الشكاية |
| | المسبب | |
| | الضرر | |
| سون نقوم بإيداع الملف لدى أملاك الدولة وننتظر التعويض المقترح من طرفهم لإزالة رأينا فيه !! | اسئلة | ملاحظات |
| | اقتراحات / طلبات الشاكي | |

مسجل في 2014/03/04

الإمضاء

خاص بالإدارة

الجمهورية التونسية
وزارة التجهيز والإسكان والتهيئة الترابية
الإدارة الجهوية للتجهيز بالمنستير

مشروع مضاعفة مدرجة الساحل من ن ك 1 إلى ن ك 36+245 بولاية المنستير و سوسة (36 كم)

دفعتر الأسئلة، الملاحظات، الاقتراحات أو الشكاوى

استشارة للعموم

تاريخ التسجيل:/...../.....

رقم التسجيل:

| | | |
|--|---------------|--------------|
| <p>محمد فرحات عبدالصمد سلامة البريد 96848151 عامل سالك خارج 5 عرصة</p> | الاسم واللقب | هوية المشتكى |
| | العنوان | |
| | الهاتف | |
| | المهنة | |
| | مستوى التعليم | |
| عدد الأبناء | | |

| | | |
|--|-------------------------|---------------|
| | الوصف | موضوع الشكاية |
| | السبب | |
| | الضرر | |
| | اسئلة | |
| | ملاحظات | |
| | اقتراحات / طلبات الشاكي | |

في 2020.10.21.2024

الإمضاء


خلص بالإدارة

الجمهورية التونسية
وزارة التجهيز والإسكان والتهيئة الترابية
الإدارة الجهوية للتجهيز بالمنستير

مشروع مضاعفة مدرجة الساحل من ن ك 1 إلى ن ك 36+245 بولاية المنستير و سوسة (36 كم)

دفتر الأسئلة، الملاحظات، الاقتراحات أو الشكاوى

استشارة للعموم

تاريخ التسجيل:/...../.....

رقم التسجيل:

| | | |
|-------------------------------|---------------|--------------|
| فرج بن الكاسمي بن محمد البكوش | الاسم واللقب | هوية المشتكى |
| البرجيني 4015 | العنوان | |
| 3848 1194 | الهاتف | |
| متقاعد | المهنة | |
| المتقاعد | مستوى التعليم | |
| 09 | عدد الأبناء | |

| | | |
|--|-------------------------|---------------|
| قطعت الطريق على مكد الوالد (المتوفى) أنا أحد العرش أسباب الاعتراض: لا أعرف القيمة الملف غير مكتمل | الوصف | موضوع الشكاية |
| | السبب | |
| | الضرر | |
| | أسئلة | |
| | ملاحظات | |
| | اقتراحات / طلبات الشاكي | |

تونس في 24/12/2020

الإمضاء



خاص بالإدارة

الجمهورية التونسية
وزارة التجهيز والإسكان والتهيئة الترابية
الإدارة الجهوية للتجهيز بالمنستير

مشروع مضاعفة مدرجة الساحل من ن ك 1 إلى ن ك 36+245 بولاية المنستير و سوسة (36 كم)

دفتر الأسئلة، الملاحظات، الاقتراحات أو الشكاوى

استشارة للعموم

تاريخ التسجيل:

رقم التسجيل:

| | | |
|---------------|--------------|--------------|
| الاسم واللقب | إدريس البيبي | هوية المشتكى |
| العنوان | البرجين 4015 | |
| الهاتف | 82834552 | |
| المهنة | تقني | |
| مستوى التعليم | ثانوي | |
| عدد الأبناء | | |

| | |
|-------------------------|-------|
| موضوع الشكاية | الوصف |
| | السبب |
| | الضرر |
| اسئلة | |
| ملاحظات | |
| اقتراحات / طلبات الشاكي | |

..... في

الإمضاء

خاص بالإدارة

الجمهورية التونسية
وزارة التجهيز والإسكان والتهيئة الترابية
الإدارة الجهوية للتجهيز بالمنستير

مشروع مضاعفة مدركة الساحل من ن ك 1 إلى ن ك 36+245 بولاية المنستير و سوسة (36 كم)

دفتر الأسئلة، الملاحظات، الاقتراحات أو الشكاوى

استشارة للعموم

| |
|----------------------|
| تاريخ التسجيل: |
| رقم التسجيل: |

| | | |
|---------------------------|---------------|--------------|
| نسالم بن عبد القادر خوسون | الاسم واللقب | هوية المشتكى |
| طريق المنستير مسالم 4070 | العنوان | |
| 96240 871 | الهاتف | |
| ص.د. 2 | المهنة | |
| 5 سنوات | مسنوى التعليم | |
| 2 | عدد الأبناء | |

| | | |
|--|-------------------------|---------------|
| 43 lle T. F. 51184 | الوصف | موضوع الشكاية |
| | السبب | |
| | الضرر | |
| 2455 M ² اعتراض على القيد راسم | اسئلة | |
| | ملاحظات | |
| | اقتراحات / طلبات الشاكي | |

تمس الخن في 4... 2020

الإمضاء



خاص بالإدارة

الجمهورية التونسية
وزارة التجهيز والإسكان والتهيئة الترابية
الإدارة الجهوية للتجهيز بالمنستير

مشروع مضاعفة مدركة الساحل من ن ك 1 إلى ن ك 36+245 بولاية المنستير و سوسة (36 كم)

دفتر الأسئلة، الملاحظات، الاقتراحات أو الشكاوى

استشارة للعموم

13

تاريخ التسجيل: / /

رقم التسجيل:

| | | |
|----------------------------|---------------|--------------|
| محمد المنعم بن عيسى السالم | الاسم واللقب | هوية المشتكى |
| البرصين | العنوان | |
| 55515322 | الهاتف | |
| موظف | المهنة | |
| أستاذة | مستوى التعليم | |
| 2 | عدد الأبناء | |

| | | |
|---|-------------------------|---------------|
| الرجاء إتمام إجراءات الخلاص . صدي أننا لم نتصل على مستوفائنا امالة . ا | الوصف | موضوع الشكاية |
| | السبب | |
| | الضرر | |
| | اسئلة | |
| | ملاحظات | |
| | اقتراحات / طلبات الشاكي | |

2020 02 04
المنستير في / /

الإمضاء

Ay

خاص بالإدارة

الجمهورية التونسية
وزارة التجهيز والإسكان والتهيئة الترابية
الإدارة الجهوية للتجهيز بالمنستير

مشروع مضاعفة مدركة الساحل من ن ك 1 إلى ن ك 36+245 بولاية المنستير و سوسة (36 كم)

دفتر الأسئلة، الملاحظات، الاقتراحات أو الشكاوى

استشارة للعموم

4 ورشة اسماح البعيل
منصف البعيل
بوسف البعيل
فارحة البعيل

تاريخ التسجيل:

رقم التسجيل:

| | | |
|---------------|--------------------------|--------------|
| اسم واللقب | اسماح البعيل | هوية المشتكى |
| العنوان | البرجبة 4055 نهج المدرسة | |
| الهاتف | | |
| المهنة | في المنزل | |
| مستوى التعليم | سابعة ابتدائي | |
| عدد الأبناء | 2 | |

| | |
|--------------------------|-------|
| موضوع الشكاية | الوصف |
| | السبب |
| | الضرر |
| أسئلة | |
| ملاحظات | |
| اقتراحات / طلبات المشتكى | |

ص.ا.ك.ف. في 10/04/2022

الإمضاء



خاص بالإدارة

REPUBLIQUE TUNISIENNE

Ministère de l'Équipement, de l'Habitat et de l'Aménagement du Territoire

Direction Régionale de l'Équipement de Monastir

Projet de mise en 2x2 voies de la bretelle du sahel du pk 1 au pk 37+245 dans les
gouvernorats de Monastir et Sousse

Formulaire d'expression d'une plainte

Consultation publique

| | |
|-------------------------------|----------------------|
| N° d'enregistrement : | B. I. I. J. J. J. J. |
| Date d'enregistrement : | 3 / 02 / 2020 |

| | | |
|-----------------------------|----------------------|---------------|
| Identification du plaignant | Nom et prénom | علاء البعلادي |
| | Téléphone | 50 709 682 |
| | Adresse | |
| | Profession | |
| | Niveau d'instruction | |
| | Nombre des enfants | |

| | | |
|---|---|------------------------------------|
| Description du problème objet de la plainte | Le problème | التسريع بالكلية بعد إتمام العمل |
| | La cause selon le plaignant | |
| | Le dommage que le plaignant estime avoir subi | |
| Questions | | |
| Remarques | | |
| Recommandations | | |

Fait àLe/...../.....

Signature

B. I. I. J. J. J. J.

Réservé à l'administration

.....
.....

الجمهورية التونسية
وزارة التجهيز والإسكان والتهيئة الترابية
الإدارة الجهوية للتجهيز بالمنستير

مشروع مضاعفة مدرجة الساحل من ن ك 1 إلى ن ك 36+245 بولاية المنستير و سوسة (36 كم)

دفتر الأسئلة، الملاحظات، الاقتراحات أو الشكاوى

استشارة للعموم

الخط رقم
21-24

تاريخ التسجيل:

رقم التسجيل:

| | | |
|---|---------------|--------------|
| محمد بن فرج بن المبروك 4015 البرجين 98 826255 | الاسم واللقب | هوية المشتكى |
| مستشار مركزي بوزارة تكنولوجيا الاتصال رقم مكتبه 4 | العنوان | |
| بكالوريا + 4 | الهاتف | |
| 3 للدراسة | المهنة | |
| | مستوى التعليم | |
| | عدد الأبناء | |

| | | |
|--|-------------------------|---------------|
| | الوصف | موضوع الشكاية |
| | السبب | |
| | الضرر | |
| | أسئلة | |
| | ملاحظات | |
| | اقتراحات / طلبات الشاكي | |

مسالك في 02/04/2020

الإمضاء

محمد بن فرج بن المبروك
مستشار مركزي بوزارة
تكنولوجيا الاتصال
رقم مكتبه 4

خاص بالإدارة

- **Présentation power point effectuée lors de la consultation publique**


 وزارة التجهيز والإسكان والتهيئة الترابية
 الإقليم: الجمهورية للتجهيز بالمتنستير

إستشارة للعموم
مخطط إعادة التوطين
 مشروع مضاعفة مدركة الساحل من ن ك 1 إلى ن ك 36+245 بولاية المنستير و سوسة (36 كم)

سوسة 4 فيفري 2020
 المنستير 11 فيفري 2020



تقديم المشروع



المشروع: مضاعفة مدركة
 الساحل من ن ك 1 إلى ن ك
 36+245 بولاية المنستير و
 سوسة (36 كم)
 التمويل : للدولة + للبنك العالمي



محتوى و أهداف الدراسة

تحتوي الدراسة على ثلاثة مراحل:

- **المرحلة الأولى:** إعداد برنامج إعادة التوطين المؤقت.

- < إنجاز الاستمارة
- < تعداد للسكان المتضررين من المشروع
- < إعداد قائمة الأشخاص الذين لهم الحق في التعويض أو المساعدة
- < تحديد دقيق للحالات الاجتماعية الهشة
- < تحديد التكلفة التقديرية للتعويض (الأرض والمعدات والبناء ...)
- < تحقيق لقاءات التشاور والمفوضات مع الأشخاص المتأثرين بالمشروع في أماكن وفي أوقات مختلفة من أجل تسهيل مشاركتهم
- < التنسيق مع الفئات الضعيفة والسلطات المحلية والمنظمات غير الحكومية للمساعدة في الإطار الاجتماعي

- **المرحلة الثانية:** إنجاز تقرير موجز حول شكوي الأشخاص المتضررين من المشروع وإدارتها

- **المرحلة الثالثة:** إعداد برنامج إعادة التوطين النهائي.

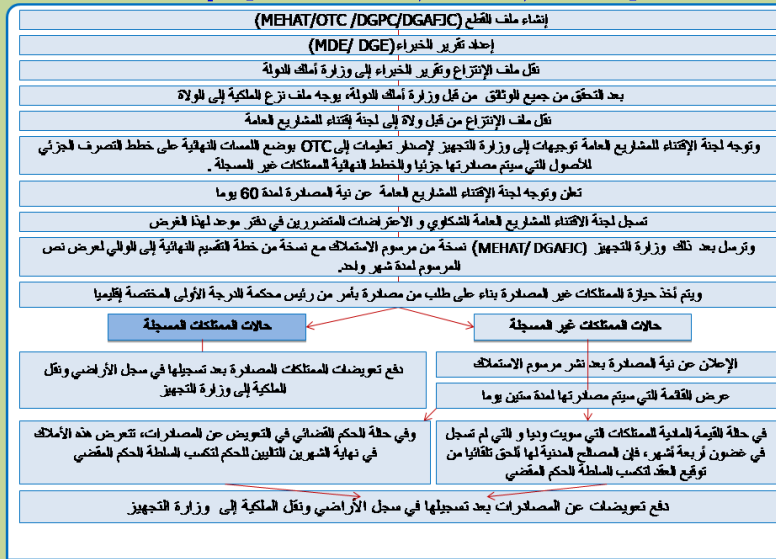
موقع وخصائص المناطق المتضررة من المشروع

| مجال إنتزاع/إقتناء | عدد القطع التي ستتضرر | | | المساحة المتضررة (متر مربع) | | |
|-------------------------|-----------------------|-----------------|-----------------|-----------------------------|--------------------|---------------------|
| | المجموع | الفواص | للولاية | المجموع | الفواص | للولاية |
| 36 كم ² 50 م | 863 | 281 (32,56%) | 582 (67,44%) | 237 | 446204 (28,5 %) | 1119505 (71,5 %) |

تقييم تقريبي للتعويضات

-> سيتم تحديد ثمن تعويض لكل مالك من قبل لجنة الإقتناء للمشاريع العلمية

إجراءات انتزاع وفقا لأحكام القانون رقم 53-2016 المؤرخ في 11 جويلية 2016



إدارة الشكاوى

الأهداف والعرض العام

يتم إنشاء آلية إدارة الشكاوى من قبل لجنة الإقتناء للمشاريع العلمية، وفقا للقوانين المعمول بها في هذا المجال، لتمكين جميع الأطراف، وخاصة أولئك المتضررين من المشروع، لتقديم تقييمهم ومقترحاتهم في المشروع، لتوجيه شواظهم، وبالتالي الوصول إلى المطومات أو التماس الانتصاف أو الحل. ويجب أن تكون هذه الآلية فعالة ومتيسرة ومنصفة وشفافة ومستندة إلى معاهدات حقوق الإنسان و يجب ان تقوم على الاتزان والحوار وتمكن جميع الأطراف المعنية، بما في ذلك الجهة المؤيدة للمشروع، من التظلم منها.

أنواع الشكاوى والمنزعات المتعلقة بخطة إعادة التوطين

- أخطاء في تحديد وتقييم الممتلكات، المستقل ، المالك...
- عدم الاتفاق على تدابير إعادة التوطين أو موقع إعادة التوطين أو نوع التعويض أو الحلول المقترحة...

آلية الحلول للشكوى والاعتراضات

- 1- تودع الشكوي والاعتراضات لدى
 - معتمدية أو عمادة أو بلدية أو ولاية؛
 - عيادات الجهوية للتجهيز؛
 - الإدارة العمدة للجسور والطرق؛
 - الشكوى المتعلقة بالانتزاع والتعويض يمكن أن تدار مباشرة من طرف لجنة المتابعة والوساطة والمرافعة.
- 2- تقوم اللجنة بتسجيل الشكوي والاعتراضات في دفتر الشكوي والاعتراضات.
- 3- التحقيق في الشكوي والاعتراضات من طرف لجنة المتابعة والوساطة والمرافعة.

دفتر الأسئلة، الملاحظات، الاقتراحات أو الشكاوى

| | | | | | | | | | | | | | | | | | | | | | | | | | | | | | | | | | | | | | |
|---|--|-----------|---------|-----------|----------|-----------|---------|-----------|------------|-----------|-------|-----------|-------------------|-----------|--------|-----------|-------------------|-----------|--|-----------------------------|---------------|--|-----|----------------------|-----------|--|---------|-------------|--|--|-------------------------------|--|--|-----------|--|-----------------|--|
| <p style="text-align: center;">الجمهورية التونسية وزارة النقل والبنية التحتية المندوب الجهوي للتجهيز بالبنية التحتية بولاية المنستير</p> <p style="text-align: center;">مستورع صناعية بحديقة الماريس من 1 الى 245+37 الى 245+36 بولاية المنستير وسوسة (ك 36)</p> <p style="text-align: center;">خط الارتفاع: الخطوط القربية و السطحية مستورع</p> <p style="text-align: center;">شركة التصميم: <input type="text"/> رقم التصميم: <input type="text"/></p> <table border="1" style="width: 100%; border-collapse: collapse;"> <tr> <td style="width: 50%;">المنطقة</td> <td style="width: 50%;">رقم الملف</td> </tr> <tr> <td>البلدية</td> <td>رقم الملف</td> </tr> <tr> <td>المحافظة</td> <td>رقم الملف</td> </tr> <tr> <td>الولاية</td> <td>رقم الملف</td> </tr> <tr> <td>مدير الملف</td> <td>رقم الملف</td> </tr> <tr> <td>الاسم</td> <td>رقم الملف</td> </tr> <tr> <td>البريد الإلكتروني</td> <td>رقم الملف</td> </tr> <tr> <td>الهاتف</td> <td>رقم الملف</td> </tr> <tr> <td>البريد الإلكتروني</td> <td>رقم الملف</td> </tr> </table> <p style="text-align: center;">..... الاسم</p> <p style="text-align: right;">تاريخ الارتفاع: <input type="text"/></p> <p>.....</p> | المنطقة | رقم الملف | البلدية | رقم الملف | المحافظة | رقم الملف | الولاية | رقم الملف | مدير الملف | رقم الملف | الاسم | رقم الملف | البريد الإلكتروني | رقم الملف | الهاتف | رقم الملف | البريد الإلكتروني | رقم الملف | <p style="text-align: center;">RÉPUBLIQUE TUNISIENNE Ministère de l'Équipement du Transport et de l'Aménagement du Territoire Département Régional de l'Équipement du Territoire</p> <p style="text-align: center;">Projet de mise en 2x2 voies de la bretelle du sahel du pk 1 au pk 37+245 dans les gouvernorats de Monastir et Sousse</p> <p style="text-align: center;">Projet de mise en 2x2 voies de la bretelle du sahel du pk 1 au pk 37+245 dans les gouvernorats de Monastir et Sousse</p> <p style="text-align: center;">Fonction: l'ingénieur d'ordre public Consultation publique</p> <p>l'engagement: <input type="text"/> Date d'engagement: <input type="text"/></p> <table border="1" style="width: 100%; border-collapse: collapse;"> <tr> <td style="width: 50%;">Identification du plaignant</td> <td style="width: 50%;">Nom et prénom</td> </tr> <tr> <td></td> <td>CIN</td> </tr> <tr> <td>Adresse du plaignant</td> <td>Téléphone</td> </tr> <tr> <td></td> <td>Adresse</td> </tr> <tr> <td colspan="2">Le problème</td> </tr> <tr> <td>Description du problème et de la plainte</td> <td>La cause alléguée du problème</td> </tr> <tr> <td></td> <td>Le dommage que le plaignant allégué avoir subi</td> </tr> <tr> <td>Questions</td> <td></td> </tr> <tr> <td>Recommandations</td> <td></td> </tr> </table> <p style="text-align: center;">N°: <input type="text"/> / <input type="text"/> Signature: <input type="text"/></p> <p>.....</p> | Identification du plaignant | Nom et prénom | | CIN | Adresse du plaignant | Téléphone | | Adresse | Le problème | | Description du problème et de la plainte | La cause alléguée du problème | | Le dommage que le plaignant allégué avoir subi | Questions | | Recommandations | |
| المنطقة | رقم الملف | | | | | | | | | | | | | | | | | | | | | | | | | | | | | | | | | | | | |
| البلدية | رقم الملف | | | | | | | | | | | | | | | | | | | | | | | | | | | | | | | | | | | | |
| المحافظة | رقم الملف | | | | | | | | | | | | | | | | | | | | | | | | | | | | | | | | | | | | |
| الولاية | رقم الملف | | | | | | | | | | | | | | | | | | | | | | | | | | | | | | | | | | | | |
| مدير الملف | رقم الملف | | | | | | | | | | | | | | | | | | | | | | | | | | | | | | | | | | | | |
| الاسم | رقم الملف | | | | | | | | | | | | | | | | | | | | | | | | | | | | | | | | | | | | |
| البريد الإلكتروني | رقم الملف | | | | | | | | | | | | | | | | | | | | | | | | | | | | | | | | | | | | |
| الهاتف | رقم الملف | | | | | | | | | | | | | | | | | | | | | | | | | | | | | | | | | | | | |
| البريد الإلكتروني | رقم الملف | | | | | | | | | | | | | | | | | | | | | | | | | | | | | | | | | | | | |
| Identification du plaignant | Nom et prénom | | | | | | | | | | | | | | | | | | | | | | | | | | | | | | | | | | | | |
| | CIN | | | | | | | | | | | | | | | | | | | | | | | | | | | | | | | | | | | | |
| Adresse du plaignant | Téléphone | | | | | | | | | | | | | | | | | | | | | | | | | | | | | | | | | | | | |
| | Adresse | | | | | | | | | | | | | | | | | | | | | | | | | | | | | | | | | | | | |
| Le problème | | | | | | | | | | | | | | | | | | | | | | | | | | | | | | | | | | | | | |
| Description du problème et de la plainte | La cause alléguée du problème | | | | | | | | | | | | | | | | | | | | | | | | | | | | | | | | | | | | |
| | Le dommage que le plaignant allégué avoir subi | | | | | | | | | | | | | | | | | | | | | | | | | | | | | | | | | | | | |
| Questions | | | | | | | | | | | | | | | | | | | | | | | | | | | | | | | | | | | | | |
| Recommandations | | | | | | | | | | | | | | | | | | | | | | | | | | | | | | | | | | | | | |

شكرا لكم على حسن انتباهكم



Engineering Design and Construction

نقاش
طرح تساؤلات وتوضيحات

- SMS transféré aux PAPs et ONGs

تعتزم وزارة التجهيز و الإسكان و التهيئة الترابية - الإدارة الجهوية للتجهيز بالمنستير، إجراء استشارة للعموم بخصوص الدراسة الاجتماعية (PAR) لمشروع مضاعفة مدركة الساحل من ن ك 1 إلى ن ك 36+245 بولاية المنستير و سوسة (36 كم) و ذلك يوم الثلاثاء 11 فيفري 2020 على الساعة العاشرة صباحا بمقر ولاية المنستير.

كما نعلم الإدارة الجهوية للتجهيز بالمنستير ، أن الدعوة مفتوحة لكل من يهمله الأمر من مواطنين مسمولين بالمشروع و كذلك المنظمات و الجمعيات الفاعلة من المجتمع المدني بالجهة.

- Affiches de l'invitation des ONGs et PAPs



16.4.2 PV de la CP du 13/02/2020 au Gouvernorat de Monastir

- **Lieu de la réunion** : Siège du gouvernorat de Monastir
- **Date** : 13/02/2020 à 10 h
- **Ordre du jour** : Consultation publique
- **Liste des présents** : Voir ci-dessous
 - 10 PAPs
 - 10 représentants de l'équipement et autorités locales (gouvernorat, délégation et chef secteur)
 - 3 membres de bureau d'études EDC
- **Mandat & objectif de la consultation publique**
 - L'objectif de la phase est de rendre compte, de façon synthétique et objective des principaux points de vue exprimés par la population lors des consultations publiques.

- **Déroulement de la consultation publique :**

M. le directeur de coordination de l'équipement de Monastir, a ouvert la réunion par la présentation des institutions, autorités locales et bureau d'études présents dans cette consultation. Puis, il a introduit le projet, son intérêt à l'échelle nationale et régionale et les objectifs de cette réunion.

Par la suite, la parole a été donnée aux experts du bureau d'études EDC qui ont présenté les 3 thèmes suivantes :

- ✓ Un rappel pointu et succinct de la démarche de réalisation du projet ;
- ✓ Les résultats du PAR-provisoire et particulièrement de l'enquête socio-économique ;
- ✓ Procédure d'expropriation selon les dispositions la loi n° 2016-53 du 11 juillet 2016 ;
- ✓ Les étapes du mécanisme de gestions des plaintes (dépôt, enregistrement, traitement et réponse).

Suite à ce cadrage introductif, la parole a été accordée à la salle durant environ trois heures pendant laquelle des questions, observations, critiques et suggestions ont été exprimés.

N.B. : Les brochures et les fiches de plaintes ont été distribuées aux PAPs ; une lecture de ces outils a aussi été réalisée afin de faciliter une compréhension commune du contenu par les PAPs.

La dernière séance de la consultation a été consacré à remplir les fiches des plaintes. L'équipe des consultants a assisté les PAPs à remplir les formulaires et à appuyer quelques personnes ayant des difficultés à le faire.

Plusieurs PAPs ont présentées leurs plaintes/observations/remarques oralement. Un total de 9 fiches a été recueilli des personnes concernées par la réinstallation.

→ L'illustration photos de cette consultation publique est présentée ci-après.

- **Synthèse des plaintes :**

Le premier constat à propos la consultation publique est globalement celui de la non-objection de la population concernée pour l'exécution du projet.

On note que les PAPs ont réitéré leur forte adhésion et motivation pour le projet vue sa pertinence (réduction du temps, réduction des accidents, etc.).

Elles ont également exprimé leur contentement et satisfaction de la nouvelle approche de communication et de dialogue entre la population et l'administration. Dans ce sens, elles ont également relaté la plus-value de l'intervention du bureau d'études en tant que tierce partie et son rôle pour assoir une ambiance de confiance et de dialogue constructif.

→

Plaintes et recommandations des PAPs

Récapitulation :

- Les PAPs ne sont pas contre la réalisation du projet.
- Les PAPs veulent une compensation en argent et non en nature.
- Plusieurs PAPs ont fait un recours vu que les coût d'indemnisation proposé par les experts ne correspond pas à la réalité du coût de leurs terrains

Les actions/propositions souhaitées par les plaignants se résument dans les points ci-après :

- L'indemnisation doit tenir compte de l'occupation, l'état des parcelles, etc. ;
- L'indemnisation doit tenir compte des diversités de prix entre les zones à exproprier ;

- Accélérer les étapes administratives pour l'indemnisation ;
- Possibilité de disposer de l'indemnisation avant le démarrage des travaux ;
- Discussions sur les prix d'indemnisation ;
- L'acquisition des biens doit être en argent et à l'amiable.

→ **Réponses**

Les réponses et interventions du Juriste, des responsables de l'équipement et des domaines de l'état ainsi que du chef de mission :

- Au niveau de l'estimation des coûts d'indemnisation, les experts des domaines de l'état ont tenu compte de la différence des prix entre les zones (périurbaine et agricole) et aussi de l'occupation du terrain (oliviers, terrain nus, etc..) ;
- La date de démarrage des travaux est prévue à la fin de 2020 et tous les PAPs seront informés au préalable ;
- L'acquisition des biens sera en argent ;
- Les PAPs peuvent contacter la CAPPP ou bien la direction régionale de l'équipement et plus précisément Mr. MAHER ou Mme. KHAOULA, pour leur faciliter les procédures administratives.
- Pour récupérer la somme d'argent de l'indemnisation le PAP doit signer un accord de vente à l'amiable et doit déposer un dossier contenant un justificatif de propriété, un extrait de naissance, une copie de la CIN et une procuration valable s'ils s'agit de plusieurs propriétaires du bien (héritiers...). Le ou les PAPs concernés peuvent contacter la CAPPP ou bien la direction régionale de l'équipement et plus précisément Mr. MAHER ou Mme. KHAOULA, pour leur faciliter les procédures administratives.
- Pour les PAPs qui ont fait objection par recours aux tribunaux sur la valeur du montant de compensation, le juriste du bureau d'études leur a expliqué toutes les étapes à suivre et ce qu'il doit procéder pour avoir un jugement définitif et voir leurs paiements se concrétiser. Il a essayé de traiter chaque cas à part et lui expliquer les étapes qui restent afin de bénéficier de son indemnisation.

La réunion a pris fin vers 12h 45mn.

- **Brochure de mécanisme de gestion des plaintes**

Même que la CP de Msaken.

- **Formulaire d'expression d'une plainte (Fr et Ar)**

Même que la CP de Msaken.

- **Liste des PAPs invitées à la consultation publique par SMS :**

Tous les PAPS traversés par la bretelle dans le Gouvernorat de Monastir.

- **Liste des ONGs invitées à la consultation publique**

Tous les ONGs identifiées ont été invitées par SMS (voir Tableau 12 : Liste des ONGs identifiées dans la zone d'étude).

- **Photos illustrant le déroulement de la consultation publique**



Ouverture de la CP.



PAPs présent à la CP.



Présentation du PAR provisoire par le représentant du bureau d'études.



Remplissage des enquêtes par les PAPS.

Liste de présence de la consultation publique

ولاية المنستير 2020/02/13

بطاقة حضور

الموضوع :
استشارة للعموم حول مشروع مضاعفة مدرجة الساحل من ن ك 1 إلى ن ك 36+245
بولاية المنستير و سوسة (36 كم)

| الإمضاء | البريد الإلكتروني | الهاتف | الصفة | الاسم و اللقب |
|---------|-------------------------------|------------|------------------------------|---------------------------------|
| | mitir.khawla@hotmail.com | 59 051 151 | التمثيل - رئيسة لجنة | حنولة ماضيير |
| | tes.environment@gnm.com | 56103700 | مدير EPC | عبد اللطيف المصالح |
| | | 97257639 | صاحب أرض | أحمد سابت |
| | amissano.ahmedgil@yahoo.fr | - | رئيس محطة | أريسة موهليل |
| | | 98480164 | مدير العمليات العقار | عائشة أرقاز |
| | | 86617907 | رئيس مدام | ليباد لاس فرارة |
| | | 95646200 | صاحب أرض | السعود الميسوي |
| | | 98229877 | صاحب أرض | محمد المصالح |
| | | 27770445 | صاحب أرض | المنصف المسعودي |
| | | 25575210 | صاحب أرض | حكيم عيتاس |
| | | 73485577 | صاحب أرض | حسن بن أحمد قبة |
| | elund.touhad@hotmail.fr | 97316679 | أبنة فادنة الأرفق مستشارة | أحمد الإدراج أناذيرة بن مانه |
| | cabinet.kiki.associés@gnm.com | 98240871 | مواظف | سالم خنوني |
| | | 98997776 | مادم | أحمد كركين |
| | mf.ahmed@gnm.com | 2252442 | مدير EPC | مستشار المصالح |
| | thabib.majidi@yahoo.fr | 97261590 | مدير EPC | محمدي تابت |

EDC

| الإمضاء | البريد الإلكتروني | الهاتف | الصفة | الاسم و اللقب |
|---------|-------------------------|------------|-------------------|----------------------|
| | Rayeb 64@gmail.com | 98 828665 | مدير المشاريع | محمد للجبيري العجايب |
| | mehzouki.mehar@yahoo.fr | 88034235 | رئيس مكتب التصميم | ماهر مزهودي |
| | - | - | رئيس فريق | محمد مزهودي |
| | - | - | الدراية | رامي بوزاي |
| | - | 89689784 | مواظف | كمال كات |
| | - | 98526167 | مهندس ارشاد | حاني الحداد |
| | - | 22969127 | مهندس تخطيط | حاني الحداد - |
| | ben.ali.kais@yahoo.fr | 97 960 407 | مساعد مدير مشروع | حاني بن علي |
| | | | | |
| | | | | |
| | | | | |
| | | | | |
| | | | | |
| | | | | |
| | | | | |
| | | | | |
| | | | | |
| | | | | |
| | | | | |
| | | | | |
| | | | | |
| | | | | |
| | | | | |
| | | | | |
| | | | | |
| | | | | |
| | | | | |
| | | | | |
| | | | | |
| | | | | |

EDC

• Formulaire d'expression des plaintes des PAPs reçus

الجمهورية التونسية
وزارة التجهيز والإسكان والتهيئة الترابية
الإدارة الجهوية للتجهيز بالمنستير

305

مشروع مضاعفة مدركة الساحل من ن ك 1 إلى ن ك 36+245 بولاية المنستير و سوسة (36 كم)

دفتر الأسئلة، الملاحظات، الاقتراحات أو الشكاوى

استشارة للعموم

تاريخ التسجيل:

رقم التسجيل:

| | | |
|------------------------------|---------------|--------------|
| حسن بن أحمد عينة | الاسم واللقب | هوية المشتكى |
| " " | العنوان | |
| 25575210/73 485571 | الهاتف | |
| منفاعة / فلاح (حفيد: بليم) | المهنة | |
| 5 | مستوى التعليم | |
| | عدد الأبناء | |

| | | |
|--|-------------------------|---------------|
| - أعترضت ثم وصلنا إلى مرحلة التعقيب . « موافق على 20500 . « أنتظر الرضوخ . | الوصف | موضوع الشكاية |
| | السبب | |
| | الضرر | |
| | أسئلة | |
| | ملاحظات | |
| | اقتراحات / طلبات الشاكي | |

في

الإمضاء

حسن

خاص بالإدارة

REPUBLIQUE TUNISIENNE

Ministère de l'Équipement, de l'Habitat et de l'Aménagement du Territoire
Direction Régionale de l'Équipement de Monastir

Projet de mise en 2x2 voies de la bretelle du sahel du pk 1 au pk 37+245 dans les gouvernorats de Monastir et Sousse

Formulaire d'expression d'une plainte

Consultation publique

| | |
|-------------------------------|--------------|
| N° d'enregistrement : | 451 |
| Date d'enregistrement : | /...../..... |

ورثة فرج الغزالي :
باعوا : لشادة لينة بن صالح

451

| | | |
|-----------------------------|----------------------|----------------------------------|
| Identification du plaignant | Nom et prénom | Ahmed Hadad pour le compte de la |
| | Téléphone | 97 36 679 |
| | Adresse | Jemmel |
| | Profession | Retraite |
| | Niveau d'instruction | Bac +3 |
| | Nombre des enfants | 6 enfants |

Ben Nanda

| | | |
|---|---|--|
| Description du problème objet de la plainte | Le problème | - Avis avec : - Au Naha. - O.T.C |
| | La cause selon le plaignant | |
| | Le dommage que le plaignant estime avoir subi | |
| Questions | | |
| Remarques | | |
| Recommandations | | |

Fait à Monastir Le 13.02.2020

Signature

Réservé à l'administration

العقار : شادة لينة بن صالح الشترت من ورثة فرج الغزالي .

الجمهورية التونسية
وزارة التجهيز والإسكان والتهيئة الترابية
الإدارة الجهوية للتجهيز بالمنستير

مشروع مضاعفة مدركة الساحل من ن ك 1 إلى ن ك 36+245 بولاية المنستير و سوسة (36 كم)

دفتر الأسئلة، الملاحظات، الاقتراحات أو الشكاوى

استشارة للصوم

| |
|----------------------|
| تاريخ التسجيل: |
| رقم التسجيل: |

| | | |
|---------------|---------------|--------------|
| اسم والتلقب | الاسم والتلقب | هوية الملتكي |
| العنوان | العنوان | |
| الهاتف | الهاتف | |
| المهنة | المهنة | |
| مستوى التعليم | مستوى التعليم | |
| عدد الأبناء | عدد الأبناء | |

| | |
|-------------------------|-------|
| موضوع الشكاية | الوصف |
| | السبب |
| | الضرر |
| أسئلة | |
| ملاحظات | |
| اقتراحات / طلبات الشاكي | |

المنستير في 24/04/2024
الإمضاء

خاص بالإدارة

الجمهورية التونسية
وزارة التجهيز والإسكان والتهيئة الترابية
الإدارة الجهوية للتجهيز بالمنستير

(698)

مشروع مضاعفة مدركة الساحل من ن ك 1 إلى ن ك 36+245 بولاية المنستير و سوسة (36 كم)

دُفتر الأسننة، الملاحظات، الاقتراحات أو الشكاوى

استشارة للعموم

تاريخ التسجيل:

رقم التسجيل: 253.F / 252.F

(698) منزل فارسي

| | | |
|-------------------------------|---------------|--------------|
| أحمد ثابت | الاسم واللقب | هوية المشتكى |
| 705 نبج عمر بن الخطاب المكنية | العنوان | |
| 97257638 | الهاتف | |
| متقاعد (موظف). | المهنة | |
| ش.خ.د.ش. الترشيدية | مستوى التعليم | |
| حفصة (5) | عدد الأبناء | |

| | | |
|-----------------------------------|-------------------------|---------------|
| عدم التلاصق - | الوصف | موضوع الشكاية |
| | السبب | |
| | الضرر | |
| في انتظار حكم التعقيب والخلاص. | أسننة | |
| | ملاحظات | |
| | اقتراحات / طلبات الشاكي | |

المنستير في 13 اكتوبر 2020

الإمضاء

خاص بالإدارة

الجمهورية التونسية
وزارة التجهيز والإسكان والتهيئة الترابية
الإدارة الجهوية للتجهيز بالمنستير

مشروع مضاعفة مدركة الساحل من ن ك 1 إلى ن ك 36+245 بولاية المنستير و سوسة (36 كم)

دفتر الأسئلة، الملاحظات، الاقتراحات أو الشكاوى

استشارة للعموم

47

تاريخ التسجيل:

رقم التسجيل:

| | | |
|---------------|--|--------------|
| اسم واللقب | مستر العلي بن يحيى بن (تريفة + احمد + ادريس) | هوية المشتكى |
| العنوان | البر حينا | |
| الهاتف | 98226162 | |
| المهنة | موظف | |
| مستوى التعليم | جامعي | |
| عدد الأبناء | 1 | |

| | | |
|-------------------------|----------------------|---------------------------|
| موضوع الشكاية | الوصف | ورشة : لم يتم اداء ما كان |
| | السبب | |
| | الضرر | |
| أسئلة | - سجة ومناة | |
| ملاحظات | - توكيل | |
| اقتراحات / طلبات الشاكي | - تصدأ الرسم العقاري | |
| | - القريفة | |

المنستير في 14/11/2022

الإمضاء



خاص بالإدارة

الجمهورية التونسية
وزارة التجهيز والإسكان والتهيئة الترابية
الإدارة الجهوية للتجهيز بالمنستير

706

مشروع مضاعفة مدركة الساحل من ن ك 1 إلى ن ك 36+245 بولاية المنستير و سوسة (36 كم)

دفتر الأسئلة، الملاحظات، الاقتراحات أو الشكاوى

استشارة للعموم

تاريخ التسجيل: / /

رقم التسجيل:

| | | |
|------------------------------|---------------|--------------|
| كمار بن محمد بن منزه | الاسم واللقب | هوية المشتكى |
| رئيس المجمع صالح عدوي الكندي | العنوان | |
| 784 - 689 - 29 | الهاتف | |
| عامل مدرك | المهنة | |
| خامسة ثانوي | مستوى التعليم | |
| أريطة | عدد الأبناء | |

| | | |
|---|-------|-------------------------|
| عدم الخلاص : المشاكل تنازل الورشة = النظام ب : للخلاص عدد (706) | الوصف | موضوع الشكاية |
| | السبب | |
| | الضرر | |
| | | أسئلة |
| | | ملاحظات |
| | | اقتراحات / طلبات الشاكي |

في 13/01/2018

الإمضاء



خاص بالإدارة

الجمهورية التونسية
وزارة التجهيز والإسكان والتهيئة الترابية
الإدارة الجهوية للتجهيز بالمنستير

(46)

مشروع مضاعفة مدركة الساحل من ن ك 1 إلى ن ك 36+245 بولاية المنستير و سوسة (36 كم)

دفع الأسنلة، الملاحظات، الاقتراحات أو الشكاوى

استشارة للعموم

تاريخ التسجيل: / /

رقم التسجيل:

| | | |
|-----------------|---------------|--------------|
| باسم حشرب محجوب | الاسم واللقب | هوية المشتكى |
| | العنوان | |
| 98 240 871 | الهاتف | |
| | المهنة | |
| | مستوى التعليم | |
| | عدد الأبناء | |

| | | |
|-------------|-------------------------|---------------|
| كثير معارضة | الوصف | موضوع الشكاية |
| | السبب | |
| | الضرر | |
| | اسئلة | |
| | ملاحظات | |
| | اقتراحات / طلبات الشاكي | |

المنستير في 02/11/2020

الإمضاء



خلص بالإدارة

الجمهورية التونسية
وزارة التجهيز والإسكان والتهيئة الترابية
الإدارة الجهوية للتجهيز بالمنستير

مشروع مضاعفة مدرجة الساحل من ن ك 1 إلى ن ك 36+245 بولاية المنستير و سوسة (36 كم)

دفتر الأسئلة، الملاحظات، الاقتراحات أو الشكاوى

استشارة للعموم

تاريخ التسجيل:

رقم التسجيل:

| | | |
|-----------------------------|---------------|--------------|
| حبيبة بنت حمدة القيزاني | الاسم واللقب | هوية المشتكى |
| نهج البراهمة جمال 5020 | العنوان | |
| 94355404 + 95646200 7770445 | الهاتف | |
| شؤون المنزل | المهنة | |
| — | مستوى التعليم | |
| 05 | عدد الأبناء | |

| | | |
|--|-------|-------------------------|
| تسمية قطعة عدد 363 باسم ورثة عامر بن عبد الحفيظ هذه القطعة هي على ملك حبيبة القيزاني أيضا ورثة حليفة الشايب | الوصف | موضوع الشكاية |
| | السبب | |
| | الضرر | |
| | | أسئلة |
| | | ملاحظات |
| تفويض القطة عدد 02 باسم حبيبة القيزاني لأخذ مستحقاتي مساحة 4000 م ² من 29447 | | اقتراحات / طلبات الشاكي |

جيمسال في 13/02/2020

الإمضاء

أبتغاسعد الميساوي

خاص بالإدارة

الجمهورية التونسية
وزارة التجهيز والإسكان والتهيئة الترابية
الإدارة الجهوية للتجهيز بالمنستير

مشروع مضاعفة مدركة الساحل من ن ك 1 إلى ن ك 36+245 بولاية المنستير و سوسة (36 كم)

دفتر الأسئلة، الملاحظات، الاقتراحات أو الشكاوى

استشارة للعموم

تاريخ التسجيل: 20.20.../.../...

رقم التسجيل:

333

| | |
|---------------|-------------------|
| الاسم واللقب | محمد اعيستوي |
| العنوان | نوع البرامنة جمال |
| الهاتف | 98223877 |
| المهنة | وكيل شركة |
| مستوى التعليم | . |
| عدد الأبناء | . |

| | |
|-------------------------|--|
| موضوع الشكاية | الوصف |
| | السبب |
| | الضرر |
| أسئلة | تسوية وضيع قطع أرضي عدد 369 في ورشة عامر بن عبد الوفيهي |
| ملاحظات | تهليح القسط عدد 2 باسم حبيبة القيصر |
| اقتراحات / طلبات الشاكي | |

..... في/...../.....

الإمضاء



خلص بالإدارة

- Présentation power point effectuée lors de la consultation publique

Même que la CP de Msaken.

- SMS transféré aux PAPs

Même que la CP de Msaken.

- Affiches de l'invitation des ONGs et PAPs



16.5 Photos de terrain qui illustrent l'occupation des sols du projet

16.5.1 Photos à la délégation de Moknine



Terrain de football qui sera impacté par le projet.



Garage de pneumatique qui sera impacté par le projet.



Enquête sur terrain.



Enquête sur terrain.

➤ **L'emprise du projet :**





16.5.2 Photos à la délégation de Béni Hassen

Occupation du sol : l'emprise du projet.





16.5.3 Photos à la délégation de Msaken

Occupation du sol : l'emprise du projet.





16.5.4 Photos à la délégation de Jammel

Occupation du sol à l'emprise du projet.





16.6 Fiche d'enquête**PAR –Bretelle du Sahel****FICHE D'ENQUETE N°** Nom de l'enquêteur : / Date / Résultat de l'enquête :accepte
/Refuse**N° de Parcelle :** / **Superficie :**.....m² / **Linéaire longeant la route :**
..... mètres**Nom - PAP recensé :**.....Adresse :..... N° de
téléphone.....**I. ASPECT JURIDIQUE**I.1 Situation juridique du terrain : Domanial Privé immatriculé Privé non immatriculé I.2 Titre d'occupation : Propriété Location Indivision Occupation sans titre juridique Autre I.3 Durée de l'occupation : <1 an 1 et 5 ans 5 ans >5 ans

I.4. Personne assurant la tutelle des ayant droits mineurs :

Père Mère Ainé dans la fratrie Autre membre de la famille (préciser) Institution officielle
 (citer).....

I.5 Personne assurant la tutelle des ayant droits handicapés ou interdits :

Père Mère Ainé dans la fratrie Autre membre de la famille (préciser).....**II. ASPECT ÉCONOMIQUES**

II.1 Vocation du terrain :

II.2 Utilisation de la partie située dans l'emprise de la
route :.....

- Activité commerciale en bordure de la route : autorisée Informelle
- Stand de commerce : en dur Précaire
- Période d'activité commerciale : régulière saisonnière
- Type de service assuré à la clientèle de passage à la limite de la parcelle :
- Revenu annuel en tant que prestataire de service :
- Type de produit artisanal vendu :
- Fabricant de produit artisanal : Épouse Enfants Soi-même Autre
- Prix unitaire :...../Chiffre d'affaires
estimé :.....
- Type de produit agricole vendu :...../Quantités annuelles approximatives produit :.....
- Chiffre d'affaires annuel approximatives du produit :.....

Édification d'ouvrages dans l'emprise de la route projetée:

- Mur de clôture largeur/hauteur consistance :.....
- Grillage Dimensions/Haie végétale consistance et
dimensions.....
- Haie précaire consistance et dimension...../Puits
- Étable en dur en structure légère consistance et dimensions
- Local commercial : en dur Superficie
- Local commercial précaire superficie
- Abri en dur Abri précaire superficie
- Autre (préciser) :.....

III. ASPECT SOCIAUX

a. Foyer

- Composition du ménage : ménage simple ménages multiples
- Père Mère Nombre d'enfants Nombre d'ascendants Autres
- Nombre total de personnes vivant au sein du ménage :
- Activité du père :...../Activité de la mère :.....
- Existence d'ayant droits mineurs : Oui Non /Nombre d'ayant droits mineurs : Oui Non
- Existence d'ayant droits handicapés ou interdits : Oui Non /Nombre: Oui Non
- Durée de résidence sur les lieux :.....
- Existence de membres de la famille dans un rayon de 20 km : Oui Non **commerce**
- Type de logement : Appartement, Maison individuelle, Pièce unique, Autres (préciser).....
- Pièces : chambre, cuisine....
- Seulement pour les répondants susceptibles de perdre leur logement : Type d'occupation. Occupation illégale, Location classique, Location meublée, Autorisation d'occupation, Logement social, Propriété, Propriété partielle

Services publics assurés en bordure de l'exploitation

Édifices publics existants :

Mosquée/École/Dispensaire/Poste/Autres

Perception du projet

Avez-vous entendu du projet ? oui / non

Comment vous trouvez ce projet ?...../Pensez-vous que les habitants vont accepter ce projet ?.....

Acceptation de la compensation

A l'amiable...../Procédures.....

Avez-vous autres chose à ajouter.....

16.7 Résultats des enquêtes

| LEGENDE | |
|---------|--|
| État | Piste/route |
| | Achat de la parcelle du PAP (ou dossier déposé pour achat) entre 2006-2018 |
| PAPs | Enquêtes effectuées |
| | Enquêtes non effectuées |

16.7.1 Identifications des PAPs

| Localisation | | | Numéro parcelle à acquérir au plan APD | Titre foncière (TF) | | | | | | | N° | Remarques | Tél | Propriétaire/locataire | | Surface à exproprier (m²) | | | | | | | | | |
|--------------|------------|--|--|---------------------|--------|-------|------|----------|-------|---|--------------|-----------|------|---------------------------|--------------------|---------------------------|---------------------------|----------|-------|-------|-------|-------|------|-------|-------|
| Gouvernorat | Délégation | Commune/Déviaton | | Numéro | Formel | | | Informel | | | | | | Total | Etat | Privé | Total | Etat | Privé | Total | | | | | |
| | | | Etat | | Privé | Total | Etat | Privé | Total | | Propriétaire | Locataire | Etat | | | | | | | | Privé | Total | | | |
| Sousse | Msakin | Entre Borjine et limite gouvernorat de Sousse = 3,2 km | 13 | 51259 | 5 | 4 | 3 | 6 | 90 | 1 | 0 | 1 | 91 | 1 | Dossier non déposé | 55515322 | 1 | | | | 841 | | | | |
| | | | 14 | 51258 | 1 | | | | | | | | | | 2 | Dossier non déposé | 27293243 | 1 | | | | 1068 | | | |
| | | | 15 | 51257 | 1 | | | | | | | | | | 3 | Dossier déposé pour achat | 97224774 | 1 | | | | 3036 | | | |
| | | | 16 | 51256 | 1 | | | | | | | | | | 4 | Dossier non déposé | 96848151 | 1 | | | | 2101 | | | |
| | | | 17 | 51711 | 1 | | | | | | | | | | 5 | Dossier non déposé | 54555398 | 1 | | | | 649 | | | |
| | | | 18 | 51712 | 1 | | | | | | | | | | 6 | Dossier non déposé | | | | | | 2434 | | | |
| | | | 19 | 52512 | 1 | | | | | | | | | | 7 | Dossier non déposé | 55023282 | 1 | | | | 1995 | | | |
| | | | 20 | 51706 | 1 | | | | | | | | | | 8 | Dossier non déposé | | | | | | 165 | | | |
| | | | 24-21 | 52533 | 2 | | | | | | | | | | 9 | Dossier non déposé | 98826255 | 1 | | | | 447 | | | |
| | | | 22 | 51508 | 1 | | | | | | | | | | 10 | Dossier non déposé | | | | | | 336 | | | |
| | | | 25-23 | 51707 | 2 | | | | | | | | | | | | Dossier déposé pour achat | | | | | 396 | | | |
| | | | 26 | 51251 | 1 | | | | | | | | | | | | Dossier déposé pour achat | | | | | 2384 | | | |
| | | | 27 | 51245 | 1 | | | | | | | | | | | | Dossier déposé pour achat | | | | | 1466 | | | |
| | | | 28 | 51244 | 1 | | | | | | | | | | | | Dossier déposé pour achat | | | | | 1048 | | | |
| | | | 29 | 52516 | 1 | | | | | | | | | | | | Dossier déposé pour achat | | | | | 440 | | | |
| | | | 30 | 51225 | 1 | | | | | | | | | | | | Dossier déposé pour achat | | | | | 302 | | | |
| | | | 31 | 51226 | 1 | | | | | | | | | | | | Dossier déposé pour achat | | | | | 268 | | | |
| | | | 32 | 51227 | 1 | | | | | | | | | | | | Dossier déposé pour achat | | | | | 172 | | | |
| | | | 33 | 51237 | 1 | | | | | | | | | | | | Dossier déposé pour achat | | | | | 129 | | | |
| | | | 34 | 51837 | 1 | | | | | | | | | | | 11 | Dossier non déposé | 55023282 | 1 | | | 37113 | 181 | 44219 | 81332 |
| | | | 35 | 51238 | 1 | | | | | | | | | | | 12 | Dossier non déposé | | | | | | 270 | | |
| | | | 36 | 51241 | 1 | | | | | | | | | | | | Dossier déposé pour achat | | | | | 333 | | | |
| | | | 37 | 51243 | 1 | | | | | | | | | | | 13 | Dossier non déposé | | | | | | 90 | | |
| | | | 41-38 | 51224 | 2 | | | | | | | | | | | 14 | Dossier non déposé | 20555941 | 1 | | | | 474 | | |
| | | | 39 | 52515 | 1 | | | | | | | | | | | | Dossier déposé pour achat | | | | | 6679 | | | |
| | | | 42 | 52515 | 1 | | | | | | | | | | | | Dossier non déposé | 20555941 | 1 | | | 273 | | | |
| | | | 40 | 51242 | 1 | | | | | | | | | | | 15 | Dossier non déposé | 29310533 | 1 | | | | 1206 | | |
| | | | 43 | 51184 | 1 | | | | | | | | | | | 16 | Dossier non déposé | 98240871 | 1 | | | | 2455 | | |
| | | | 44 | 51183 | 1 | | | | | | | | | | | 17 | Dossier non déposé | 23812414 | 1 | | | | 6629 | | |
| | | | 45 | 51181 | 1 | | | | | | | | | | | 18 | Dossier non déposé | 92830739 | 1 | | | | 889 | | |
| | | | 46 | 51705 | 1 | | | | | | | | | | | 19 | Dossier non déposé | 98481197 | 1 | | | | 410 | | |
| | | | 47 | 51704 | 1 | | | | | | | | | | | 20 | Dossier non déposé | 98526167 | 1 | | | | 267 | | |
| | | | 48 | 51638 | 1 | | | | | | | | | | | 21 | Dossier non déposé | 50709682 | 1 | | | | 393 | | |
| 49 | 51630 | 1 | | | | | | | | | | | | Dossier déposé pour achat | | | | | 230 | | | | | | |
| 50 | 51702 | 1 | | | | | | | | | | | | Dossier déposé pour achat | | | | | 323 | | | | | | |
| 51 | 51677 | 1 | | | | | | | | | | | | Dossier déposé pour achat | | | | | 1062 | | | | | | |
| 52 | 51678 | 1 | | | | | | | | | | | | Dossier déposé pour achat | | | | | 869 | | | | | | |
| 58-53 | 51672 | 2 | | | | | | | | | | | | Dossier déposé pour achat | | | | | 1366 | | | | | | |
| 54 | 51674 | 1 | | | | | | | | | | | | Dossier déposé pour achat | | | | | 346 | | | | | | |
| 55 | 52279 | 1 | | | | | | | | | | | | Dossier déposé pour achat | | | | | 366 | | | | | | |

| | | | | | | | | | | | | | | | | | |
|--|----------------|----------------|---|--------|--------|--|----|---|----|----|-----------|--|---|---|------------|-----------|------------|
| Déviati on Manzel Kamel = 5,18 km | 121 | 23261 | 1 | 6 4 | 1 4 | 78 | 16 | 3 | 19 | 97 | تم الخلاص | | | 664 4 | 1985 73 | 379 81 | 236 554 |
| | 122 | 12447 | 1 | | | | | | | | تم الخلاص | | | 803 7 | | | |
| | 125-123 | 25008 | 2 | | | | | | | | تم الخلاص | | | 104 25 | | | |
| | 124 | 28704 | 1 | | | | | | | | تم الخلاص | | | 160 1 | | | |
| | 126 | 27649 | 1 | | | | | | | | تم الخلاص | | | 408 6 | | | |
| | 129 | 25001 | 1 | | | | | | | | تم الخلاص | | | 178 0 | | | |
| | 126 | | 1 | | | | | | | | تم الخلاص | | | 453 | | | |
| | 130 | Non enregistré | 1 | | | | | | | | تم الخلاص | | | 758 2 | | | |
| | 127 | Non enregistré | | | | | | | | | | | 1 | 224 3 | | | |
| | 127 | Non enregistré | | | | | | | | | 1 | | | | | | |
| | 127 | Non enregistré | | | | | | | | | 1 | | | | | | |
| | 128 | 27648 | 1 | | | | | | | | | | | 325 9 | | | |
| | 131 | 27703 | 1 | | | | | | | | | | | 351 4 | | | |
| | 132 | | 1 | | | | | | | | | | | 249 3 | | | |
| | 135 | 25015 | 1 | | | | | | | | | | | 302 4 | | | |
| | 133 | Non enregistré | | | | | | | | | | | 1 | | | | |
| | 134 | 27702 | 1 | | | | | | | | | | | 120 5 | | | |
| | 143-136 | 25059 | 1 | | | | | | | | | | | تم الخلاص بجدول عدد المؤرخ 2048 في 13 جويلية 2010. 336 | | | |
| | | 24650 | 1 | | | | | | | | | | | تم الخلاص بتاريخ 12 أكتوبر 2010 (منايات) 409 9 | | | |
| | 137 | 25024 | 1 | | | | | | | | | | | تم الخلاص بجدول عدد المؤرخ في 1 أوت 2007 (منايات) 288 5 | | | |
| | 138 | 25004 | 1 | | | | | | | | | | | تم الخلاص | | | |
| | 139 | 28150 | 1 | | | | | | | | | | | تم الخلاص | | | |
| | 140 | Non enregistré | | | | | | | | | | | 1 | 637 | | | |
| | 141 | 24588 | 1 | | | | | | | | | | | تم الخلاص | | | |
| | 142 | 24591 | 1 | | | | | | | | | | | تم الخلاص | | | |
| | 149-144 | 24676 | 2 | | | | | | | | | | | تم الخلاص | | | |
| | 145 | 24677 | 1 | | | | | | | | | | | تم الخلاص | | | |
| | 146 | 24706 | 1 | | | | | | | | | | | تم الخلاص | | | |
| | 147 | 24726 | 1 | | | | | | | | | | | تم الخلاص | | | |
| | 148 | 25656 | 1 | | | | | | | | | | | تم الخلاص | | | |
| | 150 | Non enregistré | | | | | | | | | | | 1 | 485 | | | |
| | 151 | 85853 | | | | | | | | | 1 | | | | | | |
| | 151 | 24707 | 1 | | | | | | | | | | | تم الخلاص بجدول عدد المؤرخ 1565 في 12 جويلية 2007. 365 | | | |
| | BETT 151 | Non enregistré | | | | | | | | | | | 2 | | | | |
| | 151 | Non enregistré | | | | | | | | | | | 1 | 485 | | | |
| | 152 | 24718 | | | | | | | | | | | 1 | 937 | | | |
| | 153 | Non enregistré | | | | | | | | | | | 1 | 491 6 | | | |
| | 154 | Non enregistré | | | | | | | | | | | 1 | تم الخلاص بجدول عدد المؤرخ 2237 في 2 سبتمبر 2009 187 | | | |
| | 155-155 | 27628 | | | | | | | | | 2 | | | Dossier non déposé 117 67 | | | |
| | 155 | 26101 | 1 | | | | | | | | | | | تم الخلاص بجدول عدد المؤرخ 1653 في 20 جويلية 2007. 729 | | | |
| | 155 | 24594 | 1 | | | | | | | | | | | تم الخلاص | | | |
| | 156 | 26397 | 1 | | | | | | | | | | | تم الخلاص | | | |
| | 157 | 26395 | 1 | | | | | | | | | | | تم الخلاص | | | |
| | 158 | 25844 | | | | | | | | | 1 | | | تم الخلاص | | | |
| 158 | Non enregistré | | | | 1 | | | | | | | | | | | | |
| 159 | 25843 | 1 | | | | تم الخلاص | | | | | | | | | | | |
| 160 | 25828 | 1 | | | | تم الخلاص | | | | | | | | | | | |
| 161 | 25842 | 1 | | | | تم الخلاص | | | | | | | | | | | |
| 162 | 26463 | | 1 | | | Dossier non déposé 5 | | | | | | | | | | | |
| 163 | Non enregistré | | | | 1 | 223 | | | | | | | | | | | |
| 164 | 25833 | 1 | | | | تم الخلاص بجدول عدد المؤرخ 1842 في 26 جويلية 2016. 197 2 | | | | | | | | | | | |
| 165 | 25831 | 1 | | | | تم الخلاص | | | | | | | | | | | |
| 166 | 25829 | 1 | | | | تم الخلاص | | | | | | | | | | | |
| 171-167 | 25832 | 1 | | | | تم الخلاص | | | | | | | | | | | |

| | | | | | | | | | | | | | | 85 | | تأمين القيمة المحكوم بها | | | | | 1418 | | | | |
|--|----------------------------|----------------|---|----|----|----|----|----|----|-----|--|--|--|----|----|---|-------|-----|---|--------|------|-------|--------|--|--|
| | 286 | 18591 | | 1 | | | | | | | | | | | 86 | Dossier non déposé | - | 1 | | | | | | | |
| | 287 | 31323 | 1 | | | | | | | | | | | | 87 | في طور الانتظار التأمين التكميلي | | | | 1088 | | | | | |
| | 288 | 18465 | 1 | | | | | | | | | | | | 88 | تم الخلاص | | | | 1440 | | | | | |
| | 289 | Non enregistré | | | | | | | 1 | | | | | | 89 | Dossier non déposé | - | 1 | | | 50 | | | | |
| | 290 | 16816 | | 1 | | | | | | | | | | | 90 | Dossier non déposé | 97255 | 1 | | | 788 | | | | |
| | 291 | 37777 | 1 | | | | | | | | | | | | | في طور الخلاص | | | | 1468 | | | | | |
| | 294-292 | 31557 | | 2 | | | | | | | | | | | 91 | Dossier non déposé | 21084 | 1 | | | 403 | | | | |
| | 295-293 | 34726 | 2 | | | | | | | | | | | | | صدر حكم ابتدائي و تم تأمين القيمة المحكوم بها | - | 1 | | 2584 | | | | | |
| | 296 | 18576 | | 1 | | | | | | | | | | | 92 | Dossier non déposé | - | 1 | | | 331 | | | | |
| | 1/297 | Non enregistré | 1 | | | | | | | | | | | | | تم الخلاص بجدول عدد المؤرخ 1695 في 28 أوت 2017 | | | | 1000 | | | | | |
| | 2/297 | Non enregistré | 1 | | | | | | | | | | | | | تم الخلاص بجدول عدد المؤرخ 371 في 8 فيفري 2018 | | | | 5017 | | | | | |
| | 298 | Non enregistré | | | | 1 | | | | | | | | | | | | | | 1126 | | | | | |
| | 299 | Non enregistré | | 1 | | | | | | | | | | | 93 | صدر حكم ابتدائي و تم تأمين القيمة المحكوم بها | 29150 | 873 | 1 | | | 680 | | | |
| | 300 | Non enregistré | | | | 1 | | | | | | | | | | تم الخلاص بجدول عدد المؤرخ في 20 جانفي 2014 | | | | 7818 | | | | | |
| | 300 | 20024 | 1 | | | | | | | | | | | | | تم الخلاص بجدول عدد المؤرخ في 13 جانفي 2017 | | | | 614 | | | | | |
| | T300+300 | Non enregistré | | | | 2 | | | | | | | | | | | | | | 2301 | | | | | |
| | 300 | Non enregistré | | | | 1 | | | | | | | | | | تم الخلاص بجدول عدد المؤرخ 1120 في 27 أفريل 2010 | | | | 143 | | | | | |
| | Déviation Jammel = 5,34 km | | | 40 | 21 | 61 | 44 | 26 | 87 | 148 | | | | | 94 | صدر حكم ابتدائي و تم تأمين القيمة المحكوم بها | | | | 164589 | 1034 | 79437 | 244026 | | |
| | 301 | Non enregistré | | 1 | | | | | | | | | | | 95 | Dossier non déposé | | | | | | | | | |
| | 301 | 23391 | | 1 | | | | | | | | | | | | صدر حكم ابتدائي و تم تأمين القيمة المحكوم بها | | | | | 141 | | | | |
| | 302 | Non enregistré | | | | 1 | | | | | | | | | | تم الخلاص بجدول عدد المؤرخ 2172 في 22 أكتوبر 2013 | | | | 1479 | | | | | |
| | 304-303 | Non enregistré | | | | | 2 | | | | | | | | 96 | في الحكم | 22178 | 756 | 1 | | | 1278 | | | |
| | 305 | Non enregistré | | | | | 1 | | | | | | | | | صدر حكم ابتدائي و تم تأمين القيمة المحكوم بها | 56199 | 763 | 1 | | | 1505 | | | |
| | 306 | Non enregistré | | | | 1 | | | | | | | | | | | | | | | 335 | | | | |
| | 307 | Non enregistré | | | | | 1 | | | | | | | | | Dossier non déposé | | | | | | 3663 | | | |
| | 308 | Non enregistré | | | | 1 | | | | | | | | | | تم الخلاص بجدول عدد المؤرخ 2104 في 25 سبتمبر 2012 | | | | 146 | | | | | |
| | 309 | Non enregistré | | | | | 1 | | | | | | | | | Dossier non déposé | | | | | | 1569 | | | |
| | 310 | Non enregistré | | | | 1 | | | | | | | | | | في طور الخلاص (تأمين تكميلي) | | | | | 4687 | | | | |
| | 311 | Non enregistré | | | | 1 | | | | | | | | | | تم الخلاص | | | | | 2429 | | | | |
| | 312 | Non enregistré | | | | 1 | | | | | | | | | | | | | | | 1071 | | | | |
| | 313 | 28664 | 1 | | | | | | | | | | | | | تم الخلاص | | | | | 230 | | | | |
| | 314 | 28665 | 1 | | | | | | | | | | | | | تم الخلاص | | | | | 257 | | | | |
| | 315 | 35956 | 1 | | | | | | | | | | | | | تم الخلاص بجدول عدد المؤرخ 1720 في 27 أوت 2014 | | | | 8174 | | | | | |
| | 316 | 29203 | 1 | | | | | | | | | | | | | تم الخلاص | | | | | 1084 | | | | |
| | 317 | 29233 | 1 | | | | | | | | | | | | | تم الخلاص | | | | | 1092 | | | | |
| | 320-318 | 29202 | 2 | | | | | | | | | | | | | تم الخلاص | | | | | 3018 | | | | |
| | 319 | Non enregistré | | | | 1 | | | | | | | | | | | | | | | 94 | | | | |
| | 321 | 28666 | 1 | | | | | | | | | | | | | تم الخلاص | | | | | 885 | | | | |
| | 322 | 28667 | 1 | | | | | | | | | | | | | تم الخلاص | | | | | 754 | | | | |
| | 323 | 29205 | 1 | | | | | | | | | | | | | تم الخلاص | | | | | 2713 | | | | |
| | 328-324 | 29206 | 2 | | | | | | | | | | | | | تم الخلاص | | | | | 1224 | | | | |
| | 325 | Non enregistré | | | | 1 | | | | | | | | | | | | | | | 314 | | | | |
| | 326 | 29209 | 1 | | | | | | | | | | | | | تم الخلاص بجدول عدد المؤرخ 2271 في 6 نوفمبر 2013 | | | | | 1352 | | | | |
| | 329 | 30110 | 1 | | | | | | | | | | | | | Dossier non déposé | | | | | 965 | | | | |
| | 327 | Non enregistré | | | | | 1 | | | | | | | | | Dossier non déposé | | | | | | 220 | | | |
| | 330 | Non enregistré | | | | | 1 | | | | | | | | | | | | | | 550 | | | | |
| | 331 | 29288 | | 1 | | | | | | | | | | | | Dossier non déposé | 97850 | 1 | | | | 124 | | | |

| | | | | | | | | | | | | | | |
|---------|----------------|---|--|--|--|--|--|--|---|--------------|---|--|----------|----------|
| 5/359 | Non enregistré | | | | | | | | تم الخلاص | | | | 785 | |
| 6/359 | Non enregistré | | | | | | | | تم الخلاص بجدول عدد المؤرخ في 2 سبتمبر 2009 | | | | 540 | |
| 360 | Non enregistré | | | | | | | | ETAT - Route | | | | 654 | |
| 361 | Non enregistré | | | | | | | | Dossier non déposé | | | | | 139 1 |
| 362 | Non enregistré | | | | | | | | تم الخلاص بجدول عدد المؤرخ في 7 اوت 2014 | | | | 111 3 | |
| 363 | Non enregistré | | | | | | | | Dossier non déposé | 98229 877 | 1 | | | 720 2 |
| 365-364 | Non enregistré | | | | | | | | | | | | 890 | |
| 366 | Non enregistré | | | | | | | | تم الخلاص | | | | 385 0 | |
| 367 | Non enregistré | | | | | | | | Dossier non déposé | | | | | 600 |
| 368 | Non enregistré | | | | | | | | Dossier non déposé | | | | | 327 7 |
| 369 | 28869 | | | | | | | | Dossier non déposé | - | 1 | | | 719 |
| 370 | Non enregistré | | | | | | | | | | | | 488 | |
| 371 | 30613 | | | | | | | | في طور الخلاص | | | | 235 8 | |
| 372 | Non enregistré | | | | | | | | | | | | 321 | |
| 373 | 30615 | | | | | | | | Dossier non déposé | - | 1 | | | 277 9 |
| 374 | 31025 | 1 | | | | | | | تم الخلاص | | | | 132 | |
| 375 | 31025 | | | | | | | | Dossier non déposé | 96340 267 | 1 | | | 649 0 |
| 376 | Non enregistré | | | | | | | | | | | | 496 | |
| 377 | 35948 | | | | | | | | | | | | | 388 |
| 379 | 35948 | | | | | | | | non Dossier déposé | - | 1 | | | 134 5 |
| 378 | Non enregistré | | | | | | | | | | | | | |
| 380-380 | 31887 | | | | | | | | صدر حكم ابتدائي و تم تأمين القيمة المحكوم بها | 98733 178 | 1 | | | 325 8 |
| 381 | 30933 | 1 | | | | | | | تم الخلاص | | | | 409 8 | |
| 382 | Non enregistré | | | | | | | | | | | | 684 | |
| 383 | 31880 | 1 | | | | | | | تم الخلاص | | | | 191 8 | |
| 384 | 31474 | 1 | | | | | | | تم الخلاص | | | | 599 | |
| 385 | 88325 | | | | | | | | Dossier non déposé | - | 1 | | | 24 |
| 386 | 31473 | 1 | | | | | | | تم الخلاص | | | | 592 | |
| 387 | 31884 | 1 | | | | | | | تم الخلاص | | | | 855 | |
| 388 | 30441 | 1 | | | | | | | تم الخلاص بجدول عدد المؤرخ في 27 جويلية 2007 | | | | 509 5 | |
| 400 | 31234 | 1 | | | | | | | | | | | 318 | |
| 389 | Non enregistré | | | | | | | | | | | | 164 5 | |
| 397-390 | 31243 | 2 | | | | | | | تم الخلاص بجدول عدد المؤرخ في 1 سبتمبر 2009 | | | | 634 7 | |
| 391 | 31264 | 1 | | | | | | | تم الخلاص | | | | 856 | |
| 392 | 31244 | | | | | | | | Dossier non déposé | - | 1 | | | 128 8 |
| 393 | 31254 | | | | | | | | Dossier non déposé | 96082 563 | 1 | | | 43 |
| 394 | 35958 | 1 | | | | | | | تم الخلاص | | | | 854 | |
| 395 | Non enregistré | | | | | | | | | | | | 223 | |
| 396-399 | 89289 | | | | | | | | Dossier non déposé | - | 1 | | | 311 0 |
| 398-398 | 31232 | | | | | | | | Dossier non déposé | - | 1 | | | 450 |
| 401 | 32574 | 1 | | | | | | | تم الخلاص بجدول عدد المؤرخ في 26 ماي 2011 | | | | 667 | |
| 402 | 37780 | 1 | | | | | | | تم الخلاص بجدول عدد المؤرخ في 18 ماي 2011 | | | | 363 | |
| 403 | 35957 | 1 | | | | | | | تم الخلاص بجدول عدد المؤرخ في 10 سبتمبر 2015 | | | | 360 8 | |
| 404 | 44072 | | | | | | | | Dossier non déposé | 25462 280 | 1 | | | 100 5 |
| 406 | 89207 | | | | | | | | Dossier non déposé | | 1 | | | 213 4 |
| 407 | 44922 | | | | | | | | القرار في الاستئناف والتعقيب قضية عدد 81665 | - | 1 | | | 308 2 |
| 408 | 89214 | | | | | | | | ماتعة مال قضية عدد 27840 | 98831 524 | 1 | | | 247 8 |
| 409 | 31302 | 1 | | | | | | | تم الخلاص بجدول عدد المؤرخ في 18 أكتوبر 2011 | | | | 476 6 | |
| 413+409 | 31300 | 2 | | | | | | | تم الخلاص بجدول عدد المؤرخ في 13 أبريل 2017 | | | | 212 6 | |
| 424 | 31198 | 1 | | | | | | | تم الخلاص بجدول عدد المؤرخ في 13 أبريل 2017 | | | | 216 | |
| 410 | 31196 | 1 | | | | | | | تم الخلاص بجدول عدد | | | | 302 9 | |

| | | | | | | | | | | | | | | | | | | | |
|---|----------------|--|--|--|--|--|--|--|-----|---|-------|-----|--|--|--|--|--|--|------|
| t476+490 | | | | | | | | | | عدد 1906 بتاريخ 9/4/2013 | | | | | | | | | |
| 476 | Non enregistré | | | | | | | | | تم الخلاص | | | | | | | | | 1378 |
| 477 | Non enregistré | | | | | | | | | تم الخلاص بجدول عدد 709 المؤرخ في 2018/3/30 | | | | | | | | | 1586 |
| 478 | Non enregistré | | | | | | | | | تم الخلاص بجدول عدد 798 بتاريخ 4/6/2009 | | | | | | | | | 1955 |
| 479 | Non enregistré | | | | | | | | | تم الخلاص بجدول عدد 2586 بتاريخ 2007/12/3 | | | | | | | | | 2044 |
| 480 | Non enregistré | | | | | | | | | تم الخلاص بمكتب عدد 3321 بتاريخ 2009/12/28 | | | | | | | | | 2146 |
| 482 | Non enregistré | | | | | | | | | | | | | | | | | | 240 |
| 483 | Non enregistré | | | | | | | | | | | | | | | | | | 137 |
| 481 | Non enregistré | | | | | | | | | | | | | | | | | | 382 |
| 484 | Non enregistré | | | | | | | | 156 | Dossier non déposé | - | 1 | | | | | | | 3250 |
| 488 | | | | | | | | | 157 | | | | | | | | | | |
| 485 | Non enregistré | | | | | | | | | تم الخلاص بجدول عدد 2718 بتاريخ 2012/12/12 | | | | | | | | | 2256 |
| 487 | Non enregistré | | | | | | | | | | | | | | | | | | 454 |
| 486 | Non enregistré | | | | | | | | | | | | | | | | | | 859 |
| 491 | Non enregistré | | | | | | | | | تم الخلاص بجدول عدد 1524 المؤرخ في 13 جوان 2016 | | | | | | | | | 234 |
| 492 | Non enregistré | | | | | | | | | | | | | | | | | | 776 |
| 493 | Non enregistré | | | | | | | | | تم الخلاص بجدول عدد 2378 بتاريخ 9/28/2009 | | | | | | | | | 296 |
| 494 | Non enregistré | | | | | | | | | تم الخلاص بجدول عدد 2479 بتاريخ 2008/11/20 | | | | | | | | | 872 |
| 495 | Non enregistré | | | | | | | | | تم الخلاص بجدول عدد 351 بتاريخ 2008/2/12 | | | | | | | | | 1775 |
| 496 | Non enregistré | | | | | | | | | تم الخلاص بجدول عدد 359 بتاريخ 2010/2/1 | | | | | | | | | 1148 |
| 497 | Non enregistré | | | | | | | | | تم الخلاص بجدول عدد 359 بتاريخ 2010/2/1 | | | | | | | | | 551 |
| 1/498 | Non enregistré | | | | | | | | | تم الخلاص بجدول عدد 1906 بتاريخ 9/4/2013 | | | | | | | | | 197 |
| 2.2/498 مكرر | Non enregistré | | | | | | | | | في طور الخلاص (في انتظار مندا بوئلق لإتمام إجراءات التسديد) | | | | | | | | | 191 |
| - 3 مكرر 498 -2/503-1/500 -1/505-2/504 -1/508-507 510 | Non enregistré | | | | | | | | 8 | تم الخلاص بجدول عدد 1520 بتاريخ 7/4/2013 | | | | | | | | | 6983 |
| 499 | Non enregistré | | | | | | | | 1 | Dossier non déposé | 92036 | 565 | | | | | | | |
| 502 | Non enregistré | | | | | | | | 1 | ارسل الى الاقتناء والتحديد لمندا بما يفيد التأمين صدر الحكم في 2019/01/29 | | 1 | | | | | | | 306 |
| 1/503 | Non enregistré | | | | | | | | | (في انتظار مندا بوئلق لإتمام إجراءات التسديد) | | | | | | | | | 37 |
| 1/504-2/500 | Non enregistré | | | | | | | | | في طور الخلاص بموجب احكام | | | | | | | | | 270 |
| 1/504-2/500 | Non enregistré | | | | | | | | | (في انتظار مندا بوئلق لإتمام إجراءات التسديد) | | | | | | | | | 273 |
| 4/504-3/504 | Non enregistré | | | | | | | | 2 | تم الخلاص بجدول عدد 9 المؤرخ في 2 جاني 2017 | | | | | | | | | 153 |
| 2/505 | Non enregistré | | | | | | | | | تم الخلاص بجدول عدد 411 بتاريخ 2013/2/8 | | | | | | | | | 126 |
| 506 | Non enregistré | | | | | | | | | تم الخلاص بجدول عدد 1610 بتاريخ 16 جويلية 2013 (التزام) | | | | | | | | | 769 |
| 2/508 | Non enregistré | | | | | | | | | تم الخلاص | | | | | | | | | 1463 |
| 509 | Non | | | | | | | | 1 | في انتظار الاختيار | | | | | | | | | 275 |

| | | | | | | | | | | | | | | | | | | | | | | | |
|-------------|--|-----------------------|----------------|--|--|---|--|--|--|--|--|--|--|--|---|--------------|---|--|--|--|--|--|----------|
| | | enregistré | | | | | | | | | | | | | | | | | | | | | |
| | | 510 | Non enregistré | | | | | | | | | | | | تم الخلاص بجدول عدد 1520 بتاريخ 7/4/2013 | | | | | | | | 294 8 |
| | | 511 | Non enregistré | | | | | | | | | | | | Dossier non déposé | | | | | | | | |
| | | 512 | Non enregistré | | | 1 | | | | | | | | | | | | | | | | | |
| | | 513 | Non enregistré | | | | | | | | | | | | Dossier non déposé | 98677 712 | 1 | | | | | | 717 |
| | | 1/514 | Non enregistré | | | 1 | | | | | | | | | تم الخلاص بجدول عدد 1287 بتاريخ 2009/5/20 | | | | | | | | 871 |
| | | 2/514 | Non enregistré | | | 1 | | | | | | | | | تم الخلاص بجدول عدد 922 بتاريخ 29مارس 2011س | | | | | | | | 146 0 |
| | | 3/514 | Non enregistré | | | 1 | | | | | | | | | تم الخلاص بجدول عدد 1266 بتاريخ 21ماي 2009 | | | | | | | | 330 4 |
| | | 515 | Non enregistré | | | 1 | | | | | | | | | | | | | | | | | 952 |
| | | 516 | Non enregistré | | | 1 | | | | | | | | | تم الخلاص بجدول عدد 1164 بتاريخ 28ماي 2008 | | | | | | | | 474 |
| | | 521-519-517 | Non enregistré | | | 3 | | | | | | | | | تم الخلاص بجدول عدد 445 المورخ في 17 فيفري 2016 | | | | | | | | 409 8 |
| | | 1/520-518 | Non enregistré | | | 2 | | | | | | | | | تم الخلاص بتاريخ 2 جاتفي 2015 | | | | | | | | 188 5 |
| | | 2/520 | Non enregistré | | | 1 | | | | | | | | | تم الخلاص بمكتب عدد 189 بتاريخ 26 جاتفي 2015 | | | | | | | | 204 5 |
| | | 522 | Non enregistré | | | 1 | | | | | | | | | تم الخلاص بجدول عدد 64 بتاريخ 12 جاتفي 2008 (عدد) | | | | | | | | 986 |
| | | 523 | Non enregistré | | | 1 | | | | | | | | | تم الخلاص بجدول عدد 1474 بتاريخ 22 جوان 2012 | | | | | | | | 255 |
| | | 524 | Non enregistré | | | 1 | | | | | | | | | | | | | | | | | 744 |
| | | 525 | Non enregistré | | | 1 | | | | | | | | | تم الخلاص بجدول عدد 640 المورخ في 1 مارس 2016 | | | | | | | | 180 2 |
| | | 526-526 | Non enregistré | | | 2 | | | | | | | | | تم الخلاص بجدول عدد 923 المورخ في 7 أفريل 2016 | | | | | | | | 457 |
| | | 528 | Non enregistré | | | 1 | | | | | | | | | تم الخلاص بجدول عدد 1374 بتاريخ 13 جوان 2012 | | | | | | | | 222 3 |
| Beni Hassen | | 530-529 | Non enregistré | | | 2 | | | | | | | | | تم الخلاص بجدول عدد 722 بتاريخ 23 أفريل 2014 | | | | | | | | 264 4 |
| | | 2/536-531 | Non enregistré | | | 2 | | | | | | | | | تم الخلاص بجدول عدد 2575 بتاريخ 12/2/2015 | | | | | | | | 270 8 |
| | | 532 | Non enregistré | | | 1 | | | | | | | | | تم الخلاص بجدول عدد 2358 بتاريخ 12/15/2014 | | | | | | | | 698 |
| | | 1/533 | Non enregistré | | | 1 | | | | | | | | | تم الخلاص بجدول عدد 722 بتاريخ 22 أفريل 2014 | | | | | | | | 199 |
| | | 2/533 | Non enregistré | | | 1 | | | | | | | | | تم الخلاص بجدول عدد 2445 بتاريخ 2011/10/4 | | | | | | | | 487 |
| | | 534 | Non enregistré | | | 1 | | | | | | | | | تم الخلاص بجدول عدد 2445 بتاريخ 2011/10/4 | | | | | | | | 246 |
| | | 535 | Non enregistré | | | 1 | | | | | | | | | تم الخلاص بجدول عدد 1696 بتاريخ 25 جوان 2009 | | | | | | | | 549 |
| | | 1/535 | Non enregistré | | | | | | | | | | | | في الحكم | 97321 188 | 1 | | | | | | 56 |
| | | 1/536 | Non enregistré | | | 1 | | | | | | | | | تم الخلاص بجدول عدد 2358 بتاريخ 2014/12/15 | | | | | | | | 574 |
| | | -2/539-3/536 2-542 | Non enregistré | | | 3 | | | | | | | | | تم الخلاص بجدول عدد 2226 بتاريخ 9/1/2009 | | | | | | | | 338 3 |
| | | 1/543-4/536 | Non enregistré | | | 2 | | | | | | | | | تم الخلاص بجدول عدد 404 بتاريخ 2009/12/19 | | | | | | | | 287 0 |

| | | | | | | | | | | | | | | | | |
|---------------------|----------------|--|--|--|---|---|--|--|-----|---|--------------|---|--|----------|----------|--|
| -1/539-537 1/542 | Non enregistré | | | | 3 | | | | | تم الخلاص بجدول عدد 721 بتاريخ 4/23/2014 | | | | 194 3 | | |
| 538 | Non enregistré | | | | | 1 | | | 164 | في الحكم | 97321 188 | 1 | | | 102 7 | |
| 541 | Non enregistré | | | | | 1 | | | 165 | Dossier non déposé | | | | | 136 4 | |
| 2/543 | Non enregistré | | | | 1 | | | | | تم الخلاص بمكتب عدد 404 بتاريخ 12/19/2009 | | | | 169 | | |
| 1/544 | Non enregistré | | | | 1 | | | | | تم الخلاص بجدول عدد 3204 المؤرخ في 11 ديسمبر 2009 | | | | 742 1 | | |
| 2/544 | Non enregistré | | | | 1 | | | | | تم الخلاص بجدول عدد 641 المؤرخ في 1 مارس 2016 | | | | 658 | | |
| 546-545 | Non enregistré | | | | 1 | | | | | تم الخلاص بجدول عدد 397 بتاريخ 2009/2/18 | | | | 83 | | |
| 547 | Non enregistré | | | | 1 | | | | | تم الخلاص | | | | 425 | | |
| 548 | Non enregistré | | | | 1 | | | | | تم الخلاص بجدول عدد 1446 المؤرخ في 3 جوان 2009 | | | | 277 | | |
| 549 | Non enregistré | | | | 1 | | | | | تم الخلاص بجدول عدد 1513 المؤرخ في 26 ماي 2011 (التزالم) | | | | 631 | | |
| 550 | Non enregistré | | | | 1 | | | | | تم الخلاص بجدول عدد 996 المؤرخ في 5 افريل 2011 | | | | 730 | | |
| 1/551 | Non enregistré | | | | 1 | | | | | تم الخلاص بجدول عدد 1445 المؤرخ في 22 ماي 2009 | | | | 284 1 | | |
| 2/551 | Non enregistré | | | | 1 | | | | | تم الخلاص بجدول عدد 1549 المؤرخ في 3 اوت 2015 | | | | 105 5 | | |
| 3/551 | Non enregistré | | | | 1 | | | | | تم الخلاص بجدول عدد 1993 المؤرخ 22 اوت 2016 | | | | 537 | | |
| 1/551 | Non enregistré | | | | 1 | | | | | تم الخلاص بجدول عدد 1548 المؤرخ في 3 اوت 2015 | | | | 733 | | |
| 553 | Non enregistré | | | | 1 | | | | | تم الخلاص | | | | 363 | | |
| 1/554 | Non enregistré | | | | 1 | | | | | تم الخلاص | | | | 109 0 | | |
| 554/2 | Non enregistré | | | | 1 | | | | | تم الخلاص | | | | 147 1 | | |
| 555 | Non enregistré | | | | 1 | | | | | تم الخلاص | | | | 263 1 | | |
| 556 | Non enregistré | | | | 1 | | | | | تم الخلاص بجدول عدد 2402 المؤرخ في 14 أكتوبر 2016 | | | | 143 | | |
| 1/557 | Non enregistré | | | | 1 | | | | | تم الخلاص بجدول عدد 1443 المؤرخ في 3 جوان 2009 | | | | 353 | | |
| 2/557 | Non enregistré | | | | 1 | | | | | تم الخلاص بجدول عدد 1049 المؤرخ في 18 افريل 2016 | | | | 134 8 | | |
| 4/557 | Non enregistré | | | | 1 | | | | | تم الخلاص بجدول عدد 3317 المؤرخ في 28 ديسمبر 2009 | | | | 237 7 | | |
| 558 | Non enregistré | | | | 1 | | | | | تم الخلاص | | | | 548 | | |
| 1/559 | Non enregistré | | | | 1 | | | | | تم الخلاص بجدول عدد 1697 المؤرخ في 25 جوان 2009 (العجمي بوعطيس) | | | | 194 1 | | |
| 2/559 | Non enregistré | | | | 1 | | | | | تم الخلاص بجدول عدد 1440 المؤرخ في 3 جوان 2009 | | | | 396 | | |
| 3/559 | Non enregistré | | | | 1 | | | | 166 | Dossier non déposé | - | 1 | | | 412 | |
| 4/559 | Non enregistré | | | | 1 | | | | | تم الخلاص بجدول عدد 1440 المؤرخ في 3 جوان 2009 | | | | 385 | | |
| 5/559 | Non enregistré | | | | 1 | | | | | تم الخلاص | | | | 641 | | |
| 1/560 | Non enregistré | | | | 1 | | | | | تم الخلاص بجدول عدد 1000 المؤرخ في 25 افريل 2009 | | | | 371 | | |
| 3/560 | Non | | | | 1 | | | | | تم الخلاص | | | | 104 3 | | |
| | | | | | | | | | | تم الخلاص | | | | 585 | | |

| | | | | | | | | | | | | | | | | | | | |
|-----------|----------------|--|--|--|---|--|-----|--|---|----------|---|--|--|------|--|--|--|--|--|
| | enregistré | | | | | | | | بجدول عدد 784 المؤرخ في 3 أبريل 2009 | | | | | | | | | | |
| 4/560 | Non enregistré | | | | 1 | | | | تم الخلاص بجدول عدد المؤرخ 1447 في 3 جوان 2009 | | | | | 799 | | | | | |
| 5/560 | Non enregistré | | | | 1 | | | | تم الخلاص بجدول عدد المؤرخ 304 في 3 فيفري 2010 | | | | | 1659 | | | | | |
| 561 | Non enregistré | | | | 1 | | | | تم الخلاص | | | | | 1459 | | | | | |
| 562 | Non enregistré | | | | 1 | | | | تم الخلاص | | | | | 612 | | | | | |
| 563 | Non enregistré | | | | 1 | | | | تم الخلاص | | | | | 7244 | | | | | |
| 564 | Non enregistré | | | | 1 | | | | تم الخلاص بجدول عدد المؤرخ 2584 في 14 أكتوبر 2009 | | | | | 2028 | | | | | |
| 565 | Non enregistré | | | | 1 | | | | في طور الخلاص (في انتظار التأمين التكميلي) | | | | | 3949 | | | | | |
| 566-566 | Non enregistré | | | | 2 | | | | تم الخلاص بجدول عدد 1477 بتاريخ 7/24/2015 | | | | | 1114 | | | | | |
| 567 | Non enregistré | | | | 1 | | | | تم الخلاص بجدول عدد المؤرخ 258 في 5 فيفري 2010 | | | | | 1223 | | | | | |
| 1/568 | Non enregistré | | | | 1 | | | | تم الخلاص بجدول عدد 129 المؤرخ في 18 جانفي 2017 | | | | | 732 | | | | | |
| 2/568 | Non enregistré | | | | 1 | | | | تم الخلاص بجدول عدد المؤرخ 1889 في 1 أكتوبر 2014 | | | | | 422 | | | | | |
| 3/568 | Non enregistré | | | | 1 | | | | تم الخلاص بجدول عدد 72 المؤرخ في 12 جانفي 2010 | | | | | 205 | | | | | |
| 4/568 | Non enregistré | | | | 1 | | | | تم الخلاص بجدول عدد المؤرخ 2250 في 3 سبتمبر 2009 | | | | | 708 | | | | | |
| 569 | Non enregistré | | | | 1 | | | | تم الخلاص | | | | | 1128 | | | | | |
| 571-570 | Non enregistré | | | | 2 | | | | تم الخلاص بجدول عدد المؤرخ 797 في 17 مارس 2016 | | | | | 934 | | | | | |
| 572 | Non enregistré | | | | 1 | | | | تم الخلاص | | | | | 426 | | | | | |
| 576-573 | Non enregistré | | | | 2 | | | | تم الخلاص بجدول عدد المؤرخ 1739 في 14 جويلية 2016 | | | | | 756 | | | | | |
| 574 | Non enregistré | | | | 1 | | | | تم الخلاص بجدول عدد 76 المؤرخ في 9 جانفي 2013 | | | | | 6049 | | | | | |
| 575 | Non enregistré | | | | 1 | | 167 | | وجه للخلاص من 2012 قطعة موضوع مطلب تسجيل. تعذر تنفيذ الحكم إلى حين البت في مطلب التسجيل | 22719488 | 1 | | | 1919 | | | | | |
| 577 | Non enregistré | | | | 1 | | 168 | | Dossier non déposé | - | 1 | | | 6394 | | | | | |
| 578-1 | Non enregistré | | | | 1 | | 169 | | Dossier non déposé | - | 1 | | | 319 | | | | | |
| 2/578 | Non enregistré | | | | 1 | | 170 | | Dossier non déposé | - | 1 | | | 330 | | | | | |
| 3/578 | Non enregistré | | | | 1 | | 171 | | Dossier non déposé | 97124228 | 1 | | | 1193 | | | | | |
| 579 | Non enregistré | | | | 1 | | | | تم الخلاص | | | | | 990 | | | | | |
| 580 | Non enregistré | | | | 1 | | | | في طور الخلاص (تأمين تكميلي) | | | | | 1863 | | | | | |
| 1/583-581 | Non enregistré | | | | 2 | | 172 | | صدر حكم ابتدائي و تم طلب التأمين | | | | | 1513 | | | | | |
| 582 | Non enregistré | | | | 1 | | | | تم الخلاص | | | | | 3676 | | | | | |
| 2/583 | Non enregistré | | | | 1 | | 173 | | صدر حكم ابتدائي و تم طلب التأمين | | | | | 862 | | | | | |
| 584 | Non enregistré | | | | 1 | | | | تم طلب توكيل مسجل للمواطن بمكتب عدد 1581 بتاريخ 11 جويلية 2013 | | | | | 211 | | | | | |
| 585 | Non enregistré | | | | 1 | | | | تم الخلاص بجدول عدد 3201 بتاريخ 2009/12/11 | | | | | 1030 | | | | | |
| 588-586 | Non enregistré | | | | 2 | | | | تم الخلاص بجدول عدد 2251 بتاريخ 9/3/2009 | | | | | 9184 | | | | | |
| 1/587 | Non enregistré | | | | 1 | | | | تم الخلاص بجدول عدد المؤرخ 275 في 15 فيفري 2017 | | | | | 1968 | | | | | |

| | | 2/587 | Non enregistré | | | | 1 | | | | | | | | | | | | | | تم الخلاص بجدول عدد المؤرخ 1699 في 25 جوان 2009 | | | | 2037 | | | | | |
|---------|----------------------------------|-------|----------------|---|---|---|----|---|----|---|---|----|-----|--|--|--|--|--|--|--|---|----------|----------|----------|------|--------|-------|--------|------|-------|
| | | 3/587 | Non enregistré | | | | 1 | | | | | | | | | | | | | | تم الخلاص بجدول عدد المؤرخ 1699 في 25 جوان 2009 | | | | 1915 | | | | | |
| | | 589 | Non enregistré | | | | | | | | | | | | | | | | | | Dossier non déposé | | | | 1946 | | | | | |
| Moknine | Déviation Manzel Fersi = 4,72 km | 1 | Non enregistré | 1 | 7 | 2 | 19 | 1 | 71 | 1 | 6 | 87 | 106 | | | | | | | | تعهد بيع | | | | 655 | 159291 | 15329 | 174620 | | |
| | | 2 | Non enregistré | | | | | | 1 | | | | | | | | | | | | | تعهد بيع | | | | | | | 2145 | |
| | | 3 | 57841 | 1 | | | | | | | | | | | | | | | | | | تعهد بيع | | | | | | | 1493 | |
| | | 4 | 58810 | 1 | | | | | | | | | | | | | | | | | | تعهد بيع | | | | | | | 2906 | |
| | | 5 | Non enregistré | | | | | | 1 | | | | | | | | | | | | | تعهد بيع | | | | | | | 981 | |
| | | 6 | Non enregistré | | | | | | 1 | | | | | | | | | | | | | تعهد بيع | | | | | | | 186 | |
| | | 7 | Non enregistré | | | | | | 1 | | | | | | | | | | | | | تعهد بيع | | | | | | | 3588 | |
| | | 8 | Non enregistré | | | | | | | | | | | | | | | | | | | - | 1 | | | | | | 63 | |
| | | 9 | 57841 | 1 | | | | | | | | | | | | | | | | | | | تعهد بيع | | | | | | | 3095 |
| | | 10 | Non enregistré | | | | | | | | | | | | | | | | | | | | - | 1 | | | | | | 42 |
| | | 11 | Non enregistré | | | | | | | | | | | | | | | | | | | | تعهد بيع | | | | | | | 4340 |
| | | 12 | Non enregistré | | | | | | | | | | | | | | | | | | | | تعهد بيع | | | | | | | 1429 |
| | | 13 | Non enregistré | | | | | | | | | | | | | | | | | | | | تعهد بيع | | | | | | | 303 |
| | | 14 | Non enregistré | | | | | | | | | | | | | | | | | | | | تعهد بيع | | | | | | | 813 |
| | | 15 | Non enregistré | | | | | | | | | | | | | | | | | | | | تعهد بيع | | | | | | | 8510 |
| | | 16 | Non enregistré | | | | | | | | | | | | | | | | | | | | تعهد بيع | | | | | | | 149 |
| | | 17 | Non enregistré | 1 | | | | | | | | | | | | | | | | | | | | | | | | | | 2505 |
| | | 18 | Non enregistré | 1 | | | | | | | | | | | | | | | | | | | | | | | | | | 1498 |
| | | 19 | Non enregistré | | | | | | | | | | | | | | | | | | | | 5455398 | 1 | | | | | | 252 |
| | | 20 | Non enregistré | | | | | | | | | | | | | | | | | | | | - | 1 | | | | | | 141 |
| | | 21 | Non enregistré | | | | | | | | | | | | | | | | | | | | تعهد بيع | | | | | | | 814 |
| | | 22 | Non enregistré | | | | | | | | | | | | | | | | | | | | تعهد بيع | | | | | | | 1175 |
| | | 23 | Non enregistré | | | | | | | | | | | | | | | | | | | | تعهد بيع | | | | | | | 206 |
| | | 24 | Non enregistré | | | | | | | | | | | | | | | | | | | | تعهد بيع | | | | | | | 1875 |
| | | 25 | Non enregistré | | | | | | | | | | | | | | | | | | | | | 53435263 | 1 | | | | | 1949 |
| | | 26 | Non enregistré | | | | | | | | | | | | | | | | | | | | تعهد بيع | | | | | | | 9672 |
| | | 27 | Non enregistré | | | | | | | | | | | | | | | | | | | | تعهد بيع | | | | | | | 17382 |
| | | 28 | Non enregistré | | | | | | | | | | | | | | | | | | | | تعهد بيع | | | | | | | 363 |
| | | 29 | Non enregistré | | | | | | | | | | | | | | | | | | | | تعهد بيع | | | | | | | 2055 |
| | | 30 | 108344 | 1 | | | | | | | | | | | | | | | | | | | تعهد بيع | | | | | | | 49 |
| | | 31 | Non enregistré | | | | | | | | | | | | | | | | | | | | - | 1 | | | | | | 737 |
| | | 32 | Non enregistré | | | | | | | | | | | | | | | | | | | | تعهد بيع | | | | | | | 1671 |
| | | 33 | Non enregistré | | | | | | | | | | | | | | | | | | | | تعهد بيع | | | | | | | 401 |
| | | 34 | Non enregistré | | | | | | | | | | | | | | | | | | | | تعهد بيع | | | | | | | 103 |
| | | 35 | Non enregistré | | | | | | | | | | | | | | | | | | | | تعهد بيع | | | | | | | 623 |
| | | 36 | Non enregistré | | | | | | | | | | | | | | | | | | | | تعهد بيع | | | | | | | 39 |
| | | 37 | Non enregistré | | | | | | | | | | | | | | | | | | | | تعهد بيع | | | | | | | 801 |
| | | 38 | Non enregistré | | | | | | | | | | | | | | | | | | | | تعهد بيع | | | | | | | 1212 |
| | | 39 | Non enregistré | | | | | | | | | | | | | | | | | | | | تعهد بيع | | | | | | | 5884 |
| | | 40 | Non enregistré | | | | | | | | | | | | | | | | | | | | تعهد بيع | | | | | | | 1344 |
| | | 41 | Non enregistré | | | | | | | | | | | | | | | | | | | | تعهد بيع | | | | | | | 1813 |
| | | 42 | Non enregistré | | | | | | | | | | | | | | | | | | | | تعهد بيع | | | | | | | 3367 |
| | | 43 | Non enregistré | | | | | | | | | | | | | | | | | | | | تعهد بيع | | | | | | | 231 |
| | | 44 | Non enregistré | | | | | | | | | | | | | | | | | | | | - | 1 | | | | | | 770 |
| | | 45 | Non enregistré | | | | | | | | | | | | | | | | | | | | تعهد بيع | | | | | | | 1964 |
| | | 46 | Non enregistré | | | | | | | | | | | | | | | | | | | | تعهد بيع | | | | | | | 1813 |
| | | 47 | Non enregistré | | | | | | | | | | | | | | | | | | | | | | | | | | | 265 |
| | | 48 | Non enregistré | | | | | | | | | | | | | | | | | | | | تعهد بيع | | | | | | | 2088 |
| | | 49 | Non enregistré | | | | | | | | | | | | | | | | | | | | تعهد بيع | | | | | | | 547 |
| | | 50 | Non enregistré | | | | | | | | | | | | | | | | | | | | تعهد بيع | | | | | | | 463 |
| | | 51 | Non enregistré | | | | | | | | | | | | | | | | | | | | تعهد بيع | | | | | | | 1970 |
| | | 52 | Non enregistré | | | | | | | | | | | | | | | | | | | | تعهد بيع | | | | | | | 520 |
| | | 53 | Non enregistré | | | | | | | | | | | | | | | | | | | | تعهد بيع | | | | | | | 841 |
| | | 54 | Non enregistré | | | | | | | | | | | | | | | | | | | | 97487612 | 1 | | | | | | 1946 |
| | | 55 | Non enregistré | | | | | | | | | | | | | | | | | | | | تعهد بيع | | | | | | | 1010 |
| | | 56 | Non | | | | | | | | | | | | | | | | | | | | | | | | | | | 859 |

| | | | | | | | | | | | | | | | | | | | | |
|--------------------------|------------------|---|--|--|------------|------------|------------|------------|------------|------------|--------------------|-------|---|------------|------------|------------|----------------|---------------|----------------|--|
| 727 | 94861 | 1 | | | | | | | | 226 | Dossier non déposé | - | 1 | | | 156 | | | | |
| 729 | 94834 | 1 | | | | | | | | 227 | Dossier non déposé | 94110 | 1 | | | 326 | | | | |
| 730 | 94830 | 1 | | | | | | | | 228 | Dossier non déposé | - | 1 | | | 8 | | | | |
| -734-733-731 -736-735 | | 5 | | | | | | | | 229 | Dossier non déposé | - | 1 | | | 139 | | | | |
| 737 | 45638 | 1 | | | | | | | | | تم الخلاص | | | | 565 | | | | | |
| 738 | 39832 | 1 | | | | | | | | | تم الخلاص | | | | 1 | | | | | |
| 739 | 9484 | 1 | | | | | | | | | تم الخلاص | | | | 125 | | | | | |
| -748-746-740 751-750 | Non enregistré | | | | 5 | | | | | | تم الخلاص | | | | 983 | | | | | |
| 743-741 | Non enregistré | | | | | | 2 | | | 230 | Dossier non déposé | - | 1 | | | 564 | | | | |
| 742 | Non enregistré | | | | | 1 | | | | | تم الخلاص | | | | 140 | | | | | |
| 745 | Non enregistré | | | | | | 1 | | | 231 | Dossier non déposé | 98733 | 1 | | | 299 | | | | |
| 747 | Non enregistré | | | | | | 1 | | | 232 | Dossier non déposé | 016 | 1 | | | 4 | | | | |
| 749 | Non enregistré | | | | | | 1 | | | 233 | Dossier non déposé | | 1 | | | 828 | | | | |
| 752 | Non enregistré | | | | | | 1 | | | 234 | Dossier non déposé | | | | | 609 | | | | |
| 753 | Non enregistré | | | | | 1 | | | | | تم الخلاص | | | | 101 | | | | | |
| 754 | Non enregistré | | | | | 1 | | | | | تم الخلاص | | | | 553 | | | | | |
| 758-755 | Non enregistré | | | | | | 2 | | | 235 | Dossier non déposé | | | | | 134 | | | | |
| 756 | 12198 | 1 | | | | | | | | 236 | Dossier non déposé | | | | | 8 | | | | |
| 757 | Non enregistré | | | | | 1 | | | | | تم الخلاص | | | | 376 | | | | | |
| 759 | Non enregistré | | | | | 1 | | | | | تم الخلاص | | | | 9 | | | | | |
| | | | | | | | | | | | | | | | 614 | | | | | |
| Total | 36,245 km | | | | 269 | 153 | 422 | 338 | 131 | 486 | 908 | | | 236 | 161 | 0 | 1159348 | 416438 | 1575786 | |
| | | | | | | | | | | | | | | | | 68% | | | | |

16.7.2 Identification de l'occupation du bien à acquérir et avis du PAPs sur le projet

| Numéro parcelle à acquérir au plan APD | Identification du propriétaire/locataire | | Identification de l'occupation du bien à acquérir | | Nombre oliviers à arracher | Avis du PAPs sur le projet | | Evaluation de la compensation selon les PAPs | | Total |
|--|--|----------------------------|---|------------------------------------|----------------------------|----------------------------|------------------|--|---|--------|
| | N° | Nom et prénom de l'enquêté | Utilisation de tout le terrain | Occupation de la partie à acquérir | | Pour le projet | Contre le projet | Valeur du terrain en DT/m² (selon le propriétaire) | Estimation total de la compensation en DT (selon les propriétaires) | |
| 13 | 1 | | TERRAIN D'OLIVIERS | 4 Oliviers | 4 | 1 | | 10 | 8410 | 442190 |
| 14 | 2 | | TERRAIN D'OLIVIERS | 5 Oliviers | 5 | 1 | | 10 | 10680 | |
| 15 | 3 | | TERRAIN D'OLIVIERS | 9 Oliviers | 9 | 1 | | 10 | 30360 | |
| 16 | 4 | | TERRAIN D'OLIVIERS | 5 Oliviers | 5 | 1 | | 10 | 21010 | |
| 17 | 5 | | TERRAIN D'OLIVIERS | 8 Oliviers | 8 | 1 | | 10 | 6490 | |
| 18 | 6 | | TERRAIN D'OLIVIERS | 17 Oliviers | 17 | | | 10 | 24340 | |
| 19 | 7 | | TERRAIN D'OLIVIERS | 17 Oliviers | 17 | 1 | | 10 | 19950 | |
| 20 | 8 | | TERRAIN D'OLIVIERS | 2 Oliviers | 2 | | | 10 | 1650 | |
| 24-21 | 9 | | TERRAIN D'OLIVIERS | 6 Oliviers | 6 | 1 | | 10 | 4470 | |
| 22 | 10 | | TERRAIN D'OLIVIERS | 4 Oliviers | 4 | | | 10 | 3360 | |
| 25-23 | | | | | | | | | | |
| 26 | | | | | | | | | | |
| 27 | | | | | | | | | | |
| 28 | | | | | | | | | | |
| 29 | | | | | | | | | | |
| 30 | | | | | | | | | | |
| 31 | | | | | | | | | | |
| 32 | | | | | | | | | | |
| 33 | | | | | | | | | | |
| 34 | 11 | | TERRAIN D'OLIVIERS | 2 Oliviers | 2 | 1 | | 10 | 1810 | |
| 35 | 12 | | TERRAIN D'OLIVIERS | TERRAIN NU (TN) | | | | 10 | 2700 | |
| 36 | | | | | | | | | | |
| 37 | 13 | | TERRAIN D'OLIVIERS | TN | | | | 10 | 900 | |
| 41-38 | 14 | | FERAILLEUR | TN | | 1 | | 10 | 4740 | |
| 39 | | | | | | | | | | |
| 42 | | | | | | | | | | |
| 40 | 15 | | TERRAIN D'OLIVIERS | TN | | 1 | | 10 | 12060 | |
| 43 | 16 | | TERRAIN D'OLIVIERS | 1 Olivier | 1 | 1 | | 10 | 24550 | |
| 44 | 17 | | TERRAIN D'OLIVIERS | TN | | 1 | | 10 | 66290 | |
| 45 | 18 | | TERRAIN D'OLIVIERS | 3 Oliviers | 3 | 1 | | 10 | 8890 | |
| 46 | 19 | | TERRAIN D'OLIVIERS | 2 Oliviers | 2 | 1 | | 10 | 4100 | |
| 47 | 20 | | TERRAIN D'OLIVIERS | 3 Oliviers | 3 | 1 | | 10 | 2670 | |
| 48 | 21 | | TERRAIN D'OLIVIERS | TN | | 1 | | 10 | 3930 | |
| 49 | | | | | | | | | | |
| 50 | | | | | | | | | | |
| 51 | | | | | | | | | | |
| 52 | | | | | | | | | | |
| 58-53 | | | | | | | | | | |
| 54 | | | | | | | | | | |
| 55 | | | | | | | | | | |
| 56 | | | | | | | | | | |
| 57 | | | | | | | | | | |
| 59 | | | | | | | | | | |
| 60 | | | | | | | | | | |
| 61 | | | | | | | | | | |
| 62 | 22 | | TERRAIN D'OLIVIERS | 3 Oliviers | 3 | | | 10 | 10480 | |
| 70-63 | 23 | | TERRAIN D'OLIVIERS | 12 Oliviers | 12 | | | 10 | 21020 | |
| 64 | | | | | | | | | | |
| 73-65 | 24 | | TERRAIN D'OLIVIERS | 18 Oliviers | 18 | | | 10 | 43090 | |
| 75-66 | | | | | | | | | | |
| 76-67 | | | | | | | | | | |
| 77-68 | | | | | | | | | | |
| 78-69 | | | | | | | | | | |
| 72-71 | | | | | | | | | | |
| 74 | | | | | | | | | | |
| 79 | | | | | | | | | | |
| 80 | | | | | | | | | | |

| | | | | | | | | | |
|-----------|----|--|---------------------------|-------------|----|---|--|----|--------|
| 81 | | | | | | | | | |
| 82 | 25 | | TERRAIN D'OLIVIERS | 3 Oliviers | 3 | 1 | | 10 | 2540 |
| 89-87-83 | 26 | | TERRAIN D'OLIVIERS | 15 Oliviers | 15 | 1 | | 10 | 56250 |
| 84 | 27 | | TERRAIN D'OLIVIERS | 4 Oliviers | 4 | 1 | | 10 | 8940 |
| 85 | 28 | | TERRAIN D'OLIVIERS | 5 Oliviers | 5 | 1 | | 10 | 15240 |
| 86 | 29 | | TERRAIN D'OLIVIERS | 5 Oliviers | 5 | 1 | | 10 | 7610 |
| 88 | | | | | | | | | |
| 90 | | | | | | | | | |
| 91 | 30 | | TERRAIN D'OLIVIERS | 6 Oliviers | 6 | 1 | | 10 | 13660 |
| 92 | | | | | | | | | |
| 93 | | | | | | | | | |
| 94 | | | | | | | | | |
| 95 | | | | | | | | | |
| 96 | | | | | | | | | |
| 103-97 | | | | | | | | | |
| 98 | | | | | | | | | |
| 99 | | | | | | | | | |
| 100 | 31 | | TERRAIN D'OLIVIERS | 7 Oliviers | 7 | | | 10 | 10060 |
| 101 | | | | | | | | | |
| 102 | | | | | | | | | |
| مكرر 103 | | | | | | | | | |
| 104 | 32 | | OLIVIERS ET LOGEMENT VIDE | 14 Oliviers | 14 | | | 10 | 20770 |
| 105 | | | | | | | | | |
| 106 | | | | | | | | | |
| 107 | 33 | | TERRAIN D'OLIVIERS | 7 Oliviers | 7 | 1 | | 10 | 13320 |
| 108 | | | | | | | | | |
| 109 | 34 | | TERRAIN D'OLIVIERS | 3 Oliviers | 3 | | | 10 | 6400 |
| 110 | | | | | | | | | |
| 111 | 35 | | TERRAIN D'OLIVIERS | TN | | 1 | | 10 | 4100 |
| 113-112 | | | | | | | | | |
| 114 | | | | | | | | | |
| 115 | 36 | | TERRAIN D'OLIVIERS | TN | | | | 10 | 101670 |
| 116 | 37 | | TERRAIN D'OLIVIERS | 12 Oliviers | 12 | | | 10 | 80650 |
| 117 | | | | | | | | | |
| 118 | 38 | | TERRAIN D'OLIVIERS | 11 Oliviers | 11 | | | 10 | 13790 |
| 119 | 39 | | TERRAIN D'OLIVIERS | 11 Oliviers | 11 | 1 | | 10 | 62100 |
| 120 | | | | | | | | | |
| 121 | | | | | | | | | |
| 122 | | | | | | | | | |
| 125-123 | | | | | | | | | |
| 124 | | | | | | | | | |
| 126 | | | | | | | | | |
| 129 | | | | | | | | | |
| 126 | | | | | | | | | |
| 130 | | | | | | | | | |
| 127 | | | | | | | | | |
| 127 | 40 | | TERRAIN D'OLIVIERS | 4 Oliviers | 4 | 1 | | 20 | 46280 |
| ب127 | 41 | | TN | TN | | 1 | | 20 | 7900 |
| 128 | | | | | | | | | |
| 131 | | | | | | | | | |
| 132 | | | | | | | | | |
| 135 | | | | | | | | | |
| 133 | | | | | | | | | |
| 134 | | | | | | | | | |
| 143-136 | | | | | | | | | |
| 137 | | | | | | | | | |
| 138 | | | | | | | | | |
| 139 | | | | | | | | | |
| 140 | | | | | | | | | |
| 141 | | | | | | | | | |
| 142 | | | | | | | | | |
| 149-144 | | | | | | | | | |
| 145 | | | | | | | | | |
| 146 | | | | | | | | | |
| 147 | | | | | | | | | |
| 148 | | | | | | | | | |
| 150 | | | | | | | | | |
| 151 | 42 | | GARAGE | TN | | | | 20 | 91960 |
| 151 | | | | | | | | | |
| B E T 151 | 43 | | GARAGE | TN | | 1 | | 20 | 5360 |
| ب151 | | | | | | | | | |
| 152 | | | | | | | | | |
| 153 | | | | | | | | | |
| 154 | | | | | | | | | |
| ب155-155 | 44 | | TN | TN | | | | 20 | 235340 |
| 155 | | | | | | | | | |
| ب155 | | | | | | | | | |
| 156 | | | | | | | | | |
| 157 | | | | | | | | | |
| 158 | 45 | | TERRAIN D'OLIVIERS | TN | | | | 20 | 260 |
| 158 | | | | | | | | | |
| 159 | | | | | | | | | |
| 160 | | | | | | | | | |
| 161 | | | | | | | | | |
| 162 | 46 | | TERRAIN D'OLIVIERS | TN | | | | 20 | 100 |
| 163 | | | | | | | | | |
| 164 | | | | | | | | | |
| 165 | | | | | | | | | |
| 166 | | | | | | | | | |
| 171-167 | | | | | | | | | |
| 168 | | | | | | | | | |
| 169 | | | | | | | | | |
| 170 | | | | | | | | | |
| 172 | | | | | | | | | |
| 173 | 47 | | | | | | | 20 | 0 |
| 174 | | | | | | | | | |
| مكرر174 | | | | | | | | | |
| 175 | | | | | | | | | |
| 176 | | | | | | | | | |
| 177 | | | | | | | | | |
| 178 | | | | | | | | | |

312860

759620

| | | | | | | | | | |
|----------------------|----|--|-------------------------|--------------------|----|---|--|----|--------|
| 179 | | | | | | | | | |
| 180 | | | | | | | | | |
| 181 | 48 | | TERRAIN D'OLIVIERS | TN | | 1 | | 20 | 49040 |
| 182 | | | | | | | | | |
| 183 | | | | | | | | | |
| 184 | | | | | | | | | |
| 185 | | | | | | | | | |
| 186 | | | | | | | | | |
| 187 | | | | | | | | | |
| 201 | | | | | | | | | |
| 188 | | | | | | | | | |
| 189 | | | | | | | | | |
| 190 | | | | | | | | | |
| 191 | | | | | | | | | |
| 192 | | | | | | | | | |
| 193 | | | | | | | | | |
| 194 | 49 | | FERRAILLEUR ET OLIVIERS | TN | | | | 20 | 18700 |
| 195 | | | | | | | | | |
| 196 | | | | | | | | | |
| 200-197 | | | | | | | | | |
| 198 | | | | | | | | | |
| 199 | | | | | | | | | |
| 202 | | | | | | | | | |
| 203 | | | | | | | | | |
| A 203 | 50 | | | | | | | 20 | 0 |
| ب203 | 51 | | CAFE ET RESTAURANT | TN | | 1 | | 20 | 6060 |
| A204 | 52 | | | | | | | 20 | 0 |
| 204 | | | | | | | | | |
| 205 | | | | | | | | | |
| 209-207-206 | 53 | | TERRAIN D'OLIVIERS | 18 Oliviers | 18 | 1 | | 20 | 298620 |
| 208 | | | | | | | | | |
| 210 | 54 | | TERRAIN D'OLIVIERS | 6 Oliviers | 6 | 1 | | 10 | 23240 |
| 211 | 55 | | TERRAIN D'OLIVIERS | 12 Oliviers | 12 | | | 10 | 24230 |
| 212 | 56 | | TERRAIN D'OLIVIERS | 2 Oliviers | 2 | | | 10 | 4210 |
| 213 | | | | | | | | | |
| 214 | 57 | | TERRAIN D'OLIVIERS | 6 Oliviers | 6 | 1 | | 10 | 9240 |
| 215 | | | | | | | | | |
| de220 a 240+216 | | | | | | | | | |
| 217 | 58 | | COMMERCE | TN | | | | 10 | 6150 |
| 218 | | | | | | | | | |
| 219 | | | | | | | | | |
| مكرر241- 241-239-237 | 59 | | TERRAIN D'OLIVIERS | 7 Oliviers | 7 | | | 10 | 143860 |
| 242 | | | | | | | | | |
| 243 | | | | | | | | | |
| 244 | | | | | | | | | |
| 245 | 60 | | TERRAIN D'OLIVIERS | TN | | 1 | | 10 | 4390 |
| 246 | 61 | | TERRAIN D'OLIVIERS | TN | | 1 | | 10 | 4100 |
| 247 | 62 | | TERRAIN D'OLIVIERS | TN | | | | 10 | 3990 |
| 248 | 63 | | FERRAILLEUR | TN | | 1 | | 10 | 14970 |
| 249 | 64 | | TERRAIN D'OLIVIERS | 5 Oliviers | 5 | 1 | | 10 | 18460 |
| 250 | 65 | | TERRAIN D'OLIVIERS | TN | | 1 | | 10 | 15340 |
| 251 | 66 | | TN | TN | | 1 | | 10 | 19800 |
| 252 | | | | | | | | | |
| 253 | | | | | | | | | |
| 254 | 67 | | TERRAIN D'OLIVIERS | 5 Oliviers | 5 | 1 | | 10 | 1040 |
| 263-255 | | | | | | | | | |
| 256 | 68 | | FERRAILLEUR | TN | | | | 10 | 2910 |
| 257 | | | | | | | | | |
| 258 | 69 | | HUILERIE | TN | | | | 10 | 32980 |
| 259 | 70 | | TERRAIN D'OLIVIERS | 9 Oliviers | 8 | 1 | | 10 | 15720 |
| 260 | 71 | | TN | TN | | 1 | | 10 | 43900 |
| 261 | 72 | | FERRAILLEUR | TN | | 1 | | 10 | 2330 |
| 262 | 73 | | TN | TN | | | | 10 | 5060 |
| 264 | | | | | | | | | |
| 265 | 74 | | HUILERIE | CHAMBRE+CLOTURE+TN | | 1 | | 10 | 9750 |
| A265 | | | | | | | | | |
| 266 | 75 | | FERRAILLEUR | TN | | | | 10 | 1450 |
| 267 | | | | | | | | | |
| 268 | 76 | | TN | TN | | 1 | | 10 | 8960 |
| 269 | 77 | | TN | TN | | | | 10 | 2190 |
| 270 | | | | | | | | | |
| 271 | | | | | | | | | |
| 272 | 78 | | TN | TN | | 1 | | 10 | 24820 |
| 273 | 79 | | TERRAIN D'OLIVIERS | 3 Oliviers | 3 | | | 10 | 14450 |
| 274 | | | | | | | | | |
| 275 | | | | | | | | | |
| 276 | 80 | | TERRAIN D'OLIVIERS | 3 Oliviers | 3 | 1 | | 10 | 18520 |
| 277 | | | | | | | | | |
| 278 | 81 | | TERRAIN D'OLIVIERS | 4 Oliviers | 4 | 1 | | 10 | 12210 |
| 279 | | | | | | | | | |
| 280 | | | | | | | | | |
| 281 | 82 | | TERRAIN D'OLIVIERS | 1 Oliviers | 1 | 1 | | 10 | 710 |
| 282 | | | | | | | | | |
| 283 | | | | | | | | | |
| 284 | 83 | | FERRAILLEUR | TN | | 1 | | 10 | 10360 |
| 285 | 84 | | TERRAIN D'OLIVIERS | TN | | 1 | | 10 | 4940 |
| 286 | 85 | | FERRAILLEUR | TN | | 1 | | 10 | 14180 |
| 287 | | | | | | | | | |
| 288 | | | | | | | | | |
| 289 | 86 | | TERRAIN D'OLIVIERS | 1 Oliviers | 10 | 1 | | 10 | 500 |
| 290 | 87 | | TERRAIN D'OLIVIERS | 4 Oliviers | 4 | 1 | | 10 | 7880 |
| 291 | | | | | | | | | |
| 294-292 | 88 | | TERRAIN D'OLIVIERS | 17 Oliviers | 17 | 1 | | 10 | 4030 |
| 295-293 | | | | | | | | | |
| 296 | 89 | | TERRAIN D'OLIVIERS | 7 Oliviers | 7 | 1 | | 10 | 3310 |
| 1/297 | | | | | | | | | |
| 2/297 | | | | | | | | | |
| 298 | | | | | | | | | |
| 299 | 90 | | TERRAIN D'OLIVIERS | 3 Oliviers | 3 | 1 | | 10 | 6800 |
| 300 | | | | | | | | | |
| 300 | | | | | | | | | |

540980

| | | | | | | | | | | |
|----------------|---------|--|----------|----|--|---|--|----|--------|-------------|
| T300+ب300 | | | | | | | | | | |
| ب300 | | | | | | | | | | |
| 301 | 91 | | USINE | TN | | | | 20 | 20680 | 158874 0 |
| ب301 | 92 | | USINE | TN | | | | 20 | 2820 | |
| 302 | | | | | | | | | | |
| 304-303 | 93 | | HUILERIE | TN | | 1 | | 20 | 25560 | |
| 305 | 94 | | TN | TN | | 1 | | 20 | 30100 | |
| 306 | | | | | | | | | | |
| 307 | 95 | | TN | TN | | | | 20 | 73260 | |
| 308 | | | | | | | | | | |
| 309 | 96 | | TN | TN | | | | 20 | 31380 | |
| 310 | | | | | | | | | | |
| 311 | | | | | | | | | | |
| 312 | | | | | | | | | | |
| 313 | | | | | | | | | | |
| 314 | | | | | | | | | | |
| 315 | | | | | | | | | | |
| 316 | | | | | | | | | | |
| 317 | | | | | | | | | | |
| 320-318 | | | | | | | | | | |
| 319 | | | | | | | | | | |
| 321 | | | | | | | | | | |
| 322 | | | | | | | | | | |
| 323 | | | | | | | | | | |
| 328-324 | | | | | | | | | | |
| 325 | | | | | | | | | | |
| 326 | | | | | | | | | | |
| 329 | | | | | | | | | | |
| 327 | 97 | | TN | TN | | | | 20 | 4400 | |
| 330 | | | | | | | | | | |
| 331 | 98 | | TN | TN | | 1 | | 20 | 2480 | |
| 333 | 99 | | TN | TN | | | | 20 | 85860 | |
| 332 | | | | | | | | | | |
| 334 | | | | | | | | | | |
| 335 | | | | | | | | | | |
| 336 | | | | | | | | | | |
| 337 | | | | | | | | | | |
| 338 | | | | | | | | | | |
| 339 | | | | | | | | | | |
| 340 | | | | | | | | | | |
| 341 | | | | | | | | | | |
| 342 | | | | | | | | | | |
| 343 | | | | | | | | | | |
| 344 | | | | | | | | | | |
| 345 | 10 0 | | TN | TN | | 1 | | 20 | 16320 | |
| 346 | 10 1 | | TN | TN | | 1 | | 20 | 37340 | |
| 347 | | | | | | | | | | |
| 350-348 | | | | | | | | | | |
| 349 | | | | | | | | | | |
| 351 | | | | | | | | | | |
| REPETER352+352 | | | | | | | | | | |
| 353 | | | | | | | | | | |
| ب353 | 10 2 | | TN | TN | | 1 | | 20 | 28100 | |
| ب353 | 10 3 | | TN | TN | | 1 | | 20 | 12660 | |
| ب353 | | | | | | | | | | |
| 354 | 10 4 | | TN | TN | | 1 | | 20 | 124680 | |
| 355 | | | | | | | | | | |
| ب355 | 10 5 | | TN | TN | | 1 | | 20 | 14220 | |
| 356 | 10 6 | | TN | TN | | 1 | | 20 | 38200 | |
| 357 | 10 7 | | TN | TN | | 1 | | 20 | 17640 | |
| 8/358 | | | | | | | | | | |
| 11-9/358 | 10 8 | | TN | TN | | 1 | | 20 | 161680 | |
| 10/358 | | | | | | | | | | |
| 3-1/359 | | | | | | | | | | |
| 7-4-2/359 | 10 9 | | TN | TN | | 1 | | 20 | 40100 | |
| 5/359 | | | | | | | | | | |
| 6/359 | | | | | | | | | | |
| 360 | | | | | | | | | | |
| 361 | 11 0 | | TN | TN | | | | 20 | 27820 | |
| 362 | | | | | | | | | | |
| 363 | 11 1 | | TN | TN | | 1 | | 20 | 144040 | |
| 365-364 | | | | | | | | | | |
| 366 | | | | | | | | | | |
| 367 | 11 2 | | TN | TN | | | | 20 | 12000 | |
| 368 | 11 3 | | TN | TN | | | | 20 | 65540 | |
| 369 | 11 4 | | TN | TN | | 1 | | 20 | 14380 | |
| 370 | | | | | | | | | | |
| 371 | | | | | | | | | | |
| 372 | | | | | | | | | | |
| 373 | 11 5 | | TN | TN | | 1 | | 20 | 55580 | |
| 374 | | | | | | | | | | |
| 375 | 11 6 | | TN | TN | | 1 | | 20 | 129800 | |
| 376 | | | | | | | | | | |
| 377 | 11 7 | | TN | TN | | 1 | | 20 | 34660 | |
| 379 | | | | | | | | | | |
| 378 | | | | | | | | | | |
| ب380-380 | 11 8 | | TN | TN | | 1 | | 20 | 65160 | |
| 381 | | | | | | | | | | |
| 382 | | | | | | | | | | |
| 383 | | | | | | | | | | |

| | | | | | | | | | | |
|-------------|---------|--|--------------------------------------|------------|---|---|--|----|-------|--------|
| 384 | | | | | | | | | | |
| 385 | 11 9 | | TN | TN | | 1 | | 20 | 480 | |
| 386 | | | | | | | | | | |
| 387 | | | | | | | | | | |
| 388 | | | | | | | | | | |
| 400 | | | | | | | | | | |
| 389 | | | | | | | | | | |
| 397-390 | | | | | | | | | | |
| 391 | | | | | | | | | | |
| 392 | 12 0 | | TN | TN | | 1 | | 20 | 25760 | |
| 393 | 12 1 | | TN | TN | | 1 | | 20 | 860 | |
| 394 | | | | | | | | | | |
| 395 | | | | | | | | | | |
| 396-399 | 12 2 | | TN | TN | | 1 | | 20 | 62200 | |
| 398-398 | 12 3 | | TERRAIN D'OLIVIERS | 3 Oliviers | 3 | 1 | | 20 | 9000 | |
| 401 | | | | | | | | | | |
| 402 | | | | | | | | | | |
| 403 | | | | | | | | | | |
| 404 | 12 4 | | TERRAIN D'OLIVIERS | 6 Oliviers | 6 | 1 | | 20 | 20100 | |
| 406 | 12 5 | | TERRAIN D'OLIVIERS | TN | | 1 | | 20 | 42680 | |
| 407 | 12 6 | | TN | TN | | 1 | | 20 | 61640 | |
| 408 | 12 7 | | TN | TN | | 1 | | 20 | 49560 | |
| 409 | | | | | | | | | | |
| 413+409 | | | | | | | | | | |
| 424 | | | | | | | | | | |
| 410 | | | | | | | | | | |
| 411 | | | | | | | | | | |
| 412 | | | | | | | | | | |
| 414 | | | | | | | | | | |
| 415 | | | | | | | | | | |
| 415 | 12 8 | | TN | TN | | 1 | | 10 | 5850 | 373360 |
| 415 مكر | 12 9 | | TN | TN | | 1 | | 10 | 3310 | |
| 416 | | | | | | | | | | |
| 416 مكر | | | | | | | | | | |
| 416 ميث | | | | | | | | | | |
| 417 | | | | | | | | | | |
| 418 | | | | | | | | | | |
| 419 | | | | | | | | | | |
| 420 | 13 0 | | TERRAIN D'OLIVIERS | 2 Oliviers | 2 | 1 | | 10 | 1830 | |
| 421 | 13 1 | | TERRAIN D'OLIVIERS | 2 Oliviers | 2 | 1 | | 10 | 4670 | |
| 422 | 13 2 | | TERRAIN D'OLIVIERS | 4 Oliviers | 4 | 1 | | 10 | 2720 | |
| 423 | | | | | | | | | | |
| 1/423 | 13 3 | | TERRAIN FOOTBAL | TN | | 1 | | 10 | 12820 | |
| 2/423 | 13 4 | | TERRAIN FOOTBAL | TN | | | | 10 | 3050 | |
| 3/423 | | | | | | | | | | |
| 424 | 13 5 | | TERRAIN D'OLIVIERS | 2 Oliviers | 2 | 1 | | 10 | 2160 | |
| 425 | 13 6 | | TERRAIN D'OLIVIERS | 2 Oliviers | 2 | 1 | | 10 | 1610 | |
| 426 | | | | | | | | | | |
| 444-435-428 | | | | | | | | | | |
| 427 | 13 7 | | TERRAIN D'OLIVIERS | 4 Oliviers | 4 | 1 | | 10 | 5300 | |
| 429 | | | | | | | | | | |
| 1/429 | | | | | | | | | | |
| 2/429 | | | | | | | | | | |
| 430 | 13 8 | | GARAGES PNEUS +TERRAIN D'OLIVIERS | TN | | 1 | | 10 | 3280 | |
| 433 | | | | | | | | | | |
| 432 | | | | | | | | | | |
| 434-431 | 13 9 | | TN | TN | | | | 10 | 52830 | |
| 436 | | | | | | | | | | |
| 437 | | | | | | | | | | |
| 438 | | | | | | | | | | |
| 439 | | | | | | | | | | |
| 440 | 14 0 | | TN | TN | | 1 | | 10 | 20790 | |
| 442-441 | 14 1 | | TN | TN | | | | 10 | 18130 | |
| 443 | | | | | | | | | | |
| 445 | 14 2 | | TN | TN | | 1 | | 10 | 7850 | |
| 446 | 14 3 | | TN | TN | | 1 | | 10 | 26750 | |
| 447 | 14 4 | | TN | TN | | 1 | | 10 | 15740 | |
| 448 | | | | | | | | | | |
| 449 | 14 5 | | TN | TN | | | | 10 | 19630 | |
| 450 | | | | | | | | | | |
| 451 | 14 6 | | TN | TN | | 1 | | 10 | 34340 | |
| 452 | | | | | | | | | | |
| 453 | 14 7 | | TN | TN | | | | 10 | 11850 | |
| 454 | 14 8 | | TN | TN | | 1 | | 10 | 8020 | |
| 455 | 14 9 | | TN | TN | | 1 | | 10 | 3960 | |
| 456 | | | | | | | | | | |
| 1/457 | | | | | | | | | | |
| 2/457 | | | | | | | | | | |
| 461 | | | | | | | | | | |
| 458 | 15 0 | | TERRAIN D'OLIVIERS | TN | | 1 | | 10 | 43160 | |

| | | | | | | | | | | |
|---|---------|--|--------------------|------------|---|---|--|----|-------|--------|
| 1/459 | | | | | | | | | | |
| 2/459 | 15 1 | | TERRAIN D'OLIVIERS | TN | | 1 | | 10 | 9880 | |
| 460 | | | | | | | | | | |
| 462 | | | | | | | | | | |
| 463 | | | | | | | | | | |
| 2 +1/ 464 | | | | | | | | | | |
| 465 | | | | | | | | | | |
| 467-466 | | | | | | | | | | |
| 469 | | | | | | | | | | |
| 1/468 | 15 2 | | TERRAIN D'OLIVIERS | 3 Oliviers | 3 | 1 | | 10 | 31090 | |
| 2/468 | 15 3 | | TERRAIN D'OLIVIERS | 2 Oliviers | 2 | 1 | | 10 | 12700 | |
| 470 | | | | | | | | | | |
| 471 | | | | | | | | | | |
| 472 | 15 4 | | TERRAIN D'OLIVIERS | 5 Oliviers | 5 | 1 | | 10 | 8000 | |
| 473 | | | | | | | | | | |
| 474 | 15 5 | | TERRAIN D'OLIVIERS | 8 Oliviers | 8 | 1 | | 10 | 2040 | |
| 475 | | | | | | | | | | |
| مكرر1/476 | | | | | | | | | | |
| t476+490+489+مكرر 2/476 | | | | | | | | | | |
| ب476 | | | | | | | | | | |
| 477 | | | | | | | | | | |
| 478 | | | | | | | | | | |
| 479 | | | | | | | | | | |
| 480 | | | | | | | | | | |
| 482 | | | | | | | | | | |
| 483 | | | | | | | | | | |
| 481 | | | | | | | | | | |
| 484 | 15 6 | | TERRAIN D'OLIVIERS | TN | | 1 | | 10 | 32500 | 218830 |
| 488 | 15 7 | | | | | | | 10 | 0 | |
| 485 | | | | | | | | | | |
| 487 | | | | | | | | | | |
| 486 | | | | | | | | | | |
| 491 | | | | | | | | | | |
| 492 | | | | | | | | | | |
| 493 | | | | | | | | | | |
| 494 | | | | | | | | | | |
| 495 | | | | | | | | | | |
| 496 | | | | | | | | | | |
| 497 | | | | | | | | | | |
| 1/498 | | | | | | | | | | |
| مكرر2.2/498 | | | | | | | | | | |
| -2/504-2/503-1/500- 3 مكرر 498 510-1/508-507-1/505 | | | | | | | | | | |
| 499 | 15 8 | | TERRAIN D'OLIVIERS | TN | | | | 10 | 0 | |
| 502 | 15 9 | | TERRAIN D'OLIVIERS | TN | | 1 | | 10 | 3060 | |
| 1/503 | | | | | | | | | | |
| 1/504-2/500 | | | | | | | | | | |
| 4/504-3/504 | | | | | | | | | | |
| 2/505 | | | | | | | | | | |
| 506 | | | | | | | | | | |
| 2/508 | | | | | | | | | | |
| 509 | 16 0 | | TERRAIN D'OLIVIERS | TN | | | | 10 | 2750 | |
| 510 | | | | | | | | | | |
| 511 | 16 1 | | TERRAIN D'OLIVIERS | TN | | | | 10 | 0 | |
| 512 | | | | | | | | | | |
| 513 | 16 2 | | TERRAIN D'OLIVIERS | TN | | 1 | | 10 | 7170 | |
| 1/514 | | | | | | | | | | |
| 2/514 | | | | | | | | | | |
| 3/514 | | | | | | | | | | |
| 515 | | | | | | | | | | |
| 516 | | | | | | | | | | |
| 521-519-517 | | | | | | | | | | |
| 1/520-518 | | | | | | | | | | |
| 2/520 | | | | | | | | | | |
| 522 | | | | | | | | | | |
| 523 | | | | | | | | | | |
| 524 | | | | | | | | | | |
| 525 | | | | | | | | | | |
| 526-526 | | | | | | | | | | |
| 528 | | | | | | | | | | |
| 530-529 | | | | | | | | | | |
| 2/536-531 | | | | | | | | | | |
| 532 | | | | | | | | | | |
| 1/533 | | | | | | | | | | |
| 2/533 | | | | | | | | | | |
| 534 | | | | | | | | | | |
| 535 | | | | | | | | | | |
| 1/535 | 16 3 | | TERRAIN D'OLIVIERS | TN | | 1 | | 10 | 560 | |
| 1/536 | | | | | | | | | | |
| 2-542-2/539-3/536 | | | | | | | | | | |
| 1/543-4/536 | | | | | | | | | | |
| 1/542-1/539-537 | | | | | | | | | | |
| 538 | 16 4 | | TERRAIN D'OLIVIERS | TN | | 1 | | 10 | 10270 | |
| 541 | 16 5 | | TERRAIN D'OLIVIERS | TN | | | | 10 | 13640 | |
| 2/543 | | | | | | | | | | |
| 1/544 | | | | | | | | | | |
| 2/544 | | | | | | | | | | |
| 546-545 | | | | | | | | | | |
| 547 | | | | | | | | | | |
| 548 | | | | | | | | | | |

| | | | | | | | | | |
|-----------|---------|--|--------------------|-------------|----|---|--|----|--------|
| 549 | | | | | | | | | |
| 550 | | | | | | | | | |
| 1/551 | | | | | | | | | |
| 2/551 | | | | | | | | | |
| 3/551 | | | | | | | | | |
| 1/551 | | | | | | | | | |
| 553 | | | | | | | | | |
| 1/554 | | | | | | | | | |
| 554/2 | | | | | | | | | |
| 555 | | | | | | | | | |
| 556 | | | | | | | | | |
| 1/557 | | | | | | | | | |
| 2/557 | | | | | | | | | |
| 4/557 | | | | | | | | | |
| 558 | | | | | | | | | |
| 1/559 | | | | | | | | | |
| 2/559 | | | | | | | | | |
| 3/559 | 16 6 | | TERRAIN D'OLIVIERS | TN | | 1 | | 10 | 4120 |
| 4/559 | | | | | | | | | |
| 5/559 | | | | | | | | | |
| 1/560 | | | | | | | | | |
| 3/560 | | | | | | | | | |
| 4/560 | | | | | | | | | |
| 5/560 | | | | | | | | | |
| 561 | | | | | | | | | |
| 562 | | | | | | | | | |
| 563 | | | | | | | | | |
| 564 | | | | | | | | | |
| 565 | | | | | | | | | |
| 566-566 | | | | | | | | | |
| 567 | | | | | | | | | |
| 1/568 | | | | | | | | | |
| 2/568 | | | | | | | | | |
| 3/568 | | | | | | | | | |
| 4/568 | | | | | | | | | |
| 569 | | | | | | | | | |
| 571-570 | | | | | | | | | |
| 572 | | | | | | | | | |
| 576-573 | | | | | | | | | |
| 574 | | | | | | | | | |
| 575 | 16 7 | | TN | TN | | 1 | | 10 | 19190 |
| 577 | 16 8 | | TERRAIN D'OLIVIERS | TN | | 1 | | 10 | 63940 |
| 578-1 | 16 9 | | TERRAIN D'OLIVIERS | TN | | 1 | | 10 | 3190 |
| 2/578 | 17 0 | | TERRAIN D'OLIVIERS | TN | | 1 | | 10 | 3300 |
| 3/578 | 17 1 | | TERRAIN D'OLIVIERS | TN | | 1 | | 10 | 11930 |
| 579 | | | | | | | | | |
| 580 | | | | | | | | | |
| 1/583-581 | 17 2 | | TERRAIN D'OLIVIERS | TN | | | | 10 | 15130 |
| 582 | | | | | | | | | |
| 2/583 | 17 3 | | TERRAIN D'OLIVIERS | TN | | | | 10 | 8620 |
| 584 | | | | | | | | | |
| 585 | | | | | | | | | |
| 588-586 | | | | | | | | | |
| 1/587 | | | | | | | | | |
| 2/587 | | | | | | | | | |
| 3/587 | | | | | | | | | |
| 589 | 17 4 | | TERRAIN D'OLIVIERS | TN | | | | 10 | 19460 |
| 1 | | | | | | | | | 153290 |
| 2 | | | | | | | | | |
| 3 | | | | | | | | | |
| 4 | | | | | | | | | |
| 5 | | | | | | | | | |
| 6 | | | | | | | | | |
| 7 | | | | | | | | | |
| 8 | 17 5 | | TERRAIN D'OLIVIERS | 5 Oliviers | 5 | 1 | | 10 | 630 |
| 9 | | | | | | | | | |
| 10 | 17 6 | | TERRAIN D'OLIVIERS | 8 Oliviers | 8 | 1 | | 10 | 420 |
| 11 | | | | | | | | | |
| 12 | | | | | | | | | |
| 13 | | | | | | | | | |
| 14 | | | | | | | | | |
| 15 | | | | | | | | | |
| 16 | | | | | | | | | |
| 17 | | | | | | | | | |
| 18 | | | | | | | | | |
| 19 | 17 7 | | TERRAIN D'OLIVIERS | 6 Oliviers | 6 | 1 | | 10 | 2520 |
| 20 | 17 8 | | TERRAIN D'OLIVIERS | 11 Oliviers | 11 | 1 | | 10 | 1410 |
| 21 | | | | | | | | | |
| 22 | | | | | | | | | |
| 23 | | | | | | | | | |
| 24 | | | | | | | | | |
| 25 | 17 9 | | TERRAIN D'OLIVIERS | 14 Oliviers | 14 | 1 | | 10 | 19490 |
| 26 | | | | | | | | | |
| 27 | | | | | | | | | |
| 28 | | | | | | | | | |
| 29 | | | | | | | | | |
| 30 | | | | | | | | | |
| 31 | 18 0 | | TERRAIN D'OLIVIERS | 8 Oliviers | 8 | 1 | | 10 | 7370 |
| 32 | | | | | | | | | |
| 33 | | | | | | | | | |

| | | | | | | | | | |
|-------------|---------|--|---------------------------|-------------|----|---|--|----|-------|
| 34 | | | | | | | | | |
| 35 | | | | | | | | | |
| 36 | | | | | | | | | |
| 37 | | | | | | | | | |
| 38 | | | | | | | | | |
| 39 | | | | | | | | | |
| 40 | | | | | | | | | |
| 41 | | | | | | | | | |
| 42 | | | | | | | | | |
| 43 | | | | | | | | | |
| 44 | 18 1 | | TERRAIN D'OLIVIERS | 5 Oliviers | 5 | 1 | | 10 | 7700 |
| 45 | | | | | | | | | |
| 46 | | | | | | | | | |
| 47 | 18 2 | | TERRAIN D'OLIVIERS | 3 Oliviers | 3 | | | 10 | 2650 |
| 48 | | | | | | | | | |
| 49 | | | | | | | | | |
| 50 | | | | | | | | | |
| 51 | | | | | | | | | |
| 52 | | | | | | | | | |
| 53 | | | | | | | | | |
| 54 | 18 3 | | TERRAIN D'OLIVIERS | TN | | 1 | | 10 | 19460 |
| 55 | | | | | | | | | |
| 56 | 18 4 | | TERRAIN D'OLIVIERS | 3 Oliviers | 3 | | | 10 | 8590 |
| 57 | | | | | | | | | |
| 58 | | | | | | | | | |
| 59 | | | | | | | | | |
| 60 | | | | | | | | | |
| 61 | | | | | | | | | |
| 62 | | | | | | | | | |
| 63 | | | | | | | | | |
| 64 | | | | | | | | | |
| 65 | | | | | | | | | |
| 66 | | | | | | | | | |
| 67 | | | | | | | | | |
| 68 | | | | | | | | | |
| 69 | | | | | | | | | |
| 70 | | | | | | | | | |
| 71 | | | | | | | | | |
| 72 | | | | | | | | | |
| 73 | | | | | | | | | |
| 74 | | | | | | | | | |
| 75 | | | | | | | | | |
| 76 | | | | | | | | | |
| 77 | | | | | | | | | |
| 78 | | | | | | | | | |
| 79 | | | | | | | | | |
| 80 | 18 5 | | TERRAIN D'OLIVIERS | 10 Oliviers | 10 | 1 | | 10 | 830 |
| 81 | | | | | | | | | |
| 82 | | | | | | | | | |
| 83 | 18 6 | | TERRAIN D'OLIVIERS+MAISON | 21 Oliviers | 21 | | | 10 | 62360 |
| 84 | | | | | | | | | |
| 85 | | | | | | | | | |
| 86 | | | | | | | | | |
| 87 | | | | | | | | | |
| 88 | | | | | | | | | |
| 89 | | | | | | | | | |
| 90 | | | | | | | | | |
| 91 | | | | | | | | | |
| 92 | | | | | | | | | |
| 93 | | | | | | | | | |
| 94 | | | | | | | | | |
| 95 | | | | | | | | | |
| 97-102-99 | | | | | | | | | |
| 100-98 | 18 7 | | TERRAIN D'OLIVIERS | 11 Oliviers | 11 | 1 | | 10 | 14390 |
| 101 | | | | | | | | | |
| 103 | | | | | | | | | |
| 104 | | | | | | | | | |
| 105 | | | | | | | | | |
| 106 | | | | | | | | | |
| 107 | 18 8 | | TERRAIN D'OLIVIERS | TN | | 1 | | 10 | 5470 |
| 667 | 18 9 | | TERRAIN D'OLIVIERS | TN | | | | 10 | 3030 |
| TH+667 | 19 0 | | TERRAIN D'OLIVIERS | TN | | | | 10 | 3010 |
| B+T+H667 | 19 1 | | TERRAIN D'OLIVIERS | TN | | | | 10 | 1470 |
| D ET J667 | 19 2 | | | | | | | 10 | 0 |
| 668 | | | | | | | | | |
| 669 | | | | | | | | | |
| 673-671-670 | 19 3 | | TERRAIN D'OLIVIERS | TN | | 1 | | 10 | 79550 |
| 670 | 19 4 | | TERRAIN D'OLIVIERS | TN | | | | 10 | 3570 |
| 670 | 19 5 | | TERRAIN D'OLIVIERS | TN | | 1 | | 10 | 5700 |
| 672 | 19 6 | | TERRAIN D'OLIVIERS | TN | | 1 | | 10 | 56510 |
| 674 | | | | | | | | | |
| 675 | 19 7 | | TERRAIN D'OLIVIERS | TN | | 1 | | 10 | 14090 |
| 676 | 19 8 | | TERRAIN D'OLIVIERS | TN | | 1 | | 10 | 34480 |
| 677 | 19 9 | | TN | TN | | 1 | | 10 | 3670 |
| 678 | | | | | | | | | |
| 679 | | | | | | | | | |
| 680 | | | | | | | | | |
| 681 | | | | | | | | | |
| 682 | 20 0 | | TERRAIN D'OLIVIERS | 4 Oliviers | 4 | | | 10 | 14390 |

948690

| | | | | | | | | | |
|----------------------|---------|-----|----------------------|-------------|-----|-----|---|----|---------|
| 684 | 20 1 | | TERRAIN D'OLIVIERS | 8 Oliviers | 8 | 1 | | 10 | 4780 |
| 683 | | | | | | | | | |
| 685 | | | | | | | | | |
| 686 | 20 2 | | TERRAIN D'OLIVIERS | 5 Oliviers | 5 | | | 10 | 7560 |
| 687 | 20 3 | | TERRAIN D'OLIVIERS | 3 Oliviers | 3 | | | 10 | 2210 |
| 688 | | | | | | | | | |
| 689 | 20 4 | | TERRAIN D'OLIVIERS | 5 Oliviers | 5 | 1 | | 10 | 23720 |
| 690 | 20 5 | | TERRAIN D'OLIVIERS | 6 Oliviers | 6 | 1 | | 10 | 37100 |
| 691 | | | | | | | | | |
| ب691 | | | | | | | | | |
| 693-692 | | | | | | | | | |
| ب693-ب692-ب693-ب692 | | | | | | | | | |
| ب693-ب693 | 20 6 | | TERRAIN D'OLIVIERS | 4 Oliviers | 4 | | | 10 | 12590 |
| ب693 | 20 7 | | TERRAIN D'OLIVIERS | 2 Oliviers | 2 | | | 10 | 15980 |
| 694 | 20 8 | | TERRAIN D'OLIVIERS | 22 Oliviers | 22 | 1 | | 10 | 56910 |
| a694 | 20 9 | | | | | | | 10 | 0 |
| B ET T694 | | | | | | | | | |
| 696-695 | 21 0 | | TERRAIN D'OLIVIERS | 21 Oliviers | 21 | 1 | | 10 | 0 |
| 697 | | | | | | | | | |
| 698 | 21 1 | | TERRAIN D'OLIVIERS | 8 Oliviers | 8 | 1 | | 10 | 88020 |
| 699 | 21 2 | | TERRAIN D'OLIVIERS | 7 Oliviers | 7 | | | 10 | 44980 |
| A ET 70A REPETER700 | | | | | | | | | |
| 701 | | | | | | | | | |
| 703 | | | | | | | | | |
| 714 | | | | | | | | | |
| 702 | | | | | | | | | |
| مكرر704-704 | 21 3 | | TN | 4 Oliviers | 4 | 1 | | 10 | 1060 |
| 707-705 | 21 4 | | TERRAIN D'OLIVIERS | 3 Oliviers | 3 | | | 10 | 17840 |
| 706 | 21 5 | | TERRAIN D'OLIVIERS | 8 Oliviers | 8 | 1 | | 10 | 14710 |
| 708 | 21 6 | | TERRAIN D'OLIVIERS | 5 Oliviers | 5 | | | 10 | 7820 |
| 710-709 | 21 7 | | TERRAIN D'OLIVIERS | 13 Oliviers | 13 | | | 10 | 90220 |
| 713-711 | | | | | | | | | |
| 712 | 21 8 | | TERRAIN D'OLIVIERS | TN | | 1 | | 10 | 8250 |
| 715 | 21 9 | | TERRAIN D'OLIVIERS | 7 Oliviers | 7 | 1 | | 10 | 36690 |
| 716 | | | | | | | | | |
| 717 | 22 0 | | TERRAIN D'OLIVIERS | TN | | 1 | | 10 | 0 |
| 719 | | | | | | | | | |
| 720 | 22 1 | | TERRAIN D'OLIVIERS | TN | | 1 | | 10 | 0 |
| 721 | 22 2 | | TERRAIN D'OLIVIERS | TN | | 1 | | 10 | 0 |
| 722 | 22 3 | | D'OLIVIERS TERRAIN | TN | | 1 | | 10 | 38600 |
| 725 | 22 4 | | TERRAIN D'OLIVIERS | TN | | 1 | | 10 | 21840 |
| 723 | 22 4 | | TERRAIN D'OLIVIERS | TN | | 1 | | 10 | 21840 |
| 728-724 | | | | | | | | | |
| 726 | 22 5 | | TERRAIN D'OLIVIERS | TN | | 1 | | 10 | 0 |
| 727 | 22 6 | | TERRAIN D'OLIVIERS | 3 Oliviers | 3 | 1 | | 10 | 15610 |
| 729 | 22 7 | | TERRAIN D'OLIVIERS | 15 Oliviers | 15 | 1 | | 10 | 32680 |
| 730 | 22 8 | | TERRAIN D'OLIVIERS | TN | | 1 | | 10 | 13960 |
| -736-735-734-733-731 | 22 9 | | TERRAIN D'OLIVIERS | TN | | 1 | | 10 | 0 |
| 737 | | | | | | | | | |
| 738 | | | | | | | | | |
| 739 | | | | | | | | | |
| 751-750-748-746-740 | | | | | | | | | |
| 743-741 | 23 0 | | TERRAIN D'OLIVIERS | TN | | 1 | | 10 | 56440 |
| 742 | | | | | | | | | |
| 745 | 23 1 | | TERRAIN D'OLIVIERS | TN | | 1 | | 10 | 29990 |
| 747 | 23 2 | | TERRAIN D'OLIVIERS | TN | | 1 | | 10 | 12640 |
| 749 | 23 3 | | TERRAIN D'OLIVIERS | TN | | 1 | | 10 | 8280 |
| 752 | 23 4 | | TERRAIN D'OLIVIERS | TN | | | | 10 | 6090 |
| 753 | | | | | | | | | |
| 754 | | | | | | | | | |
| 758-755 | 23 5 | | TERRAIN D'OLIVIERS | TN | | | | 10 | 13480 |
| 756 | 23 6 | | DEPOT DECHET BRIQUES | TN | | | | 10 | 9170 |
| 757 | | | | | | | | | |
| 759 | | | | | | | | | |
| - | | 236 | - | - | 650 | 160 | 0 | | 5338560 |

16.7.3 Caractéristiques des PAPs (Résident?, Niveau d'instruction et taille de la famille) et accès aux services communs

| Numéro parcelle à acquérir au plan APD | Caractéristiques des PAPs (Résident?, Niveau d'instruction et taille de la famille) | | | | | | | | | | | Accès aux services communs (B: Bonne, M: Moyen et m: mauvais) | | | | | | | | | | | | | | | | | | | | | | | | | | |
|--|---|----|---------------------|------|----|---------|----------------------|-------|--------|--------|-------------------------------|---|-----|----|-------|---|---|---------|---|---|---------------------------|---|---|------------------|---|---|---------|---|---|-----------|---|---|-------------|---|---|-------------|--|--|
| | Résident | | Situation Familiale | | | | Niveau d'instruction | | | | Classe : taille de la famille | | | | École | | | Mosquée | | | Crèches/jard in d'enfants | | | Maison de jeunes | | | Hôpital | | | Transport | | | Électricité | | | Eau potable | | |
| | O | No | Mar | Divo | Ve | Célibat | Analpha | Prima | Second | Supéri | 1 | 2-4 | 5-6 | 7+ | B | M | m | B | M | m | B | M | m | B | M | m | B | M | m | B | M | m | B | M | m | | | |

| | | | | | | | | | | | | | | | | | | | |
|----------|---|---|---|--|--|--|---|---|---|---|---|---|---|---|---|---|---|---|---|
| 13 | 1 | 1 | | | | | 1 | 1 | 1 | 1 | 1 | 1 | 1 | 1 | 1 | 1 | 1 | 1 | 1 |
| 14 | 1 | 1 | | | | | 1 | | 1 | 1 | 1 | 1 | 1 | 1 | 1 | 1 | 1 | 1 | 1 |
| 15 | 1 | 1 | | | | | 1 | 1 | 1 | 1 | 1 | 1 | 1 | 1 | 1 | 1 | 1 | 1 | 1 |
| 16 | 1 | | 1 | | | | 1 | | 1 | 1 | 1 | 1 | 1 | 1 | 1 | 1 | 1 | 1 | 1 |
| 17 | 1 | 1 | | | | | 1 | | 1 | 1 | 1 | 1 | 1 | 1 | 1 | 1 | 1 | 1 | 1 |
| 18 | | | | | | | | | | | | | | | | | | | |
| 19 | 1 | 1 | | | | | 1 | | 1 | 1 | 1 | 1 | 1 | 1 | 1 | 1 | 1 | 1 | 1 |
| 20 | | | | | | | | | | | | | | | | | | | |
| 24-21 | 1 | 1 | | | | | 1 | 1 | 1 | 1 | 1 | 1 | 1 | 1 | 1 | 1 | 1 | 1 | 1 |
| 22 | | | | | | | | | | | | | | | | | | | |
| 25-23 | | | | | | | | | | | | | | | | | | | |
| 26 | | | | | | | | | | | | | | | | | | | |
| 27 | | | | | | | | | | | | | | | | | | | |
| 28 | | | | | | | | | | | | | | | | | | | |
| 29 | | | | | | | | | | | | | | | | | | | |
| 30 | | | | | | | | | | | | | | | | | | | |
| 31 | | | | | | | | | | | | | | | | | | | |
| 32 | | | | | | | | | | | | | | | | | | | |
| 33 | | | | | | | | | | | | | | | | | | | |
| 34 | 1 | 1 | | | | | 1 | | 1 | 1 | 1 | 1 | 1 | 1 | 1 | 1 | 1 | 1 | 1 |
| 35 | | | | | | | | | | | | | | | | | | | |
| 36 | | | | | | | | | | | | | | | | | | | |
| 37 | | | | | | | | | | | | | | | | | | | |
| 41-38 | 1 | 1 | | | | | 1 | | 1 | 1 | 1 | 1 | 1 | 1 | 1 | 1 | 1 | 1 | 1 |
| 39 | | | | | | | | | | | | | | | | | | | |
| 42 | | | | | | | | | | | | | | | | | | | |
| 40 | 1 | 1 | | | | | 1 | | 1 | 1 | 1 | 1 | 1 | 1 | 1 | 1 | 1 | 1 | 1 |
| 43 | 1 | 1 | | | | | 1 | | 1 | 1 | 1 | 1 | 1 | 1 | 1 | 1 | 1 | 1 | 1 |
| 44 | 1 | 1 | | | | | 1 | | 1 | 1 | 1 | 1 | 1 | 1 | 1 | 1 | 1 | 1 | 1 |
| 45 | 1 | 1 | | | | | 1 | | 1 | 1 | 1 | 1 | 1 | 1 | 1 | 1 | 1 | 1 | 1 |
| 46 | 1 | 1 | | | | | 1 | | 1 | 1 | 1 | 1 | 1 | 1 | 1 | 1 | 1 | 1 | 1 |
| 47 | 1 | 1 | | | | | 1 | 1 | 1 | 1 | 1 | 1 | 1 | 1 | 1 | 1 | 1 | 1 | 1 |
| 48 | 1 | 1 | | | | | 1 | | 1 | 1 | 1 | 1 | 1 | 1 | 1 | 1 | 1 | 1 | 1 |
| 49 | | | | | | | | | | | | | | | | | | | |
| 50 | | | | | | | | | | | | | | | | | | | |
| 51 | | | | | | | | | | | | | | | | | | | |
| 52 | | | | | | | | | | | | | | | | | | | |
| 58-53 | | | | | | | | | | | | | | | | | | | |
| 54 | | | | | | | | | | | | | | | | | | | |
| 55 | | | | | | | | | | | | | | | | | | | |
| 56 | | | | | | | | | | | | | | | | | | | |
| 57 | | | | | | | | | | | | | | | | | | | |
| 59 | | | | | | | | | | | | | | | | | | | |
| 60 | | | | | | | | | | | | | | | | | | | |
| 61 | | | | | | | | | | | | | | | | | | | |
| 62 | | | | | | | | | | | | | | | | | | | |
| 70-63 | | | | | | | | | | | | | | | | | | | |
| 64 | | | | | | | | | | | | | | | | | | | |
| 73-65 | | | | | | | | | | | | | | | | | | | |
| 75-66 | | | | | | | | | | | | | | | | | | | |
| 76-67 | | | | | | | | | | | | | | | | | | | |
| 77-68 | | | | | | | | | | | | | | | | | | | |
| 78-69 | | | | | | | | | | | | | | | | | | | |
| 72-71 | | | | | | | | | | | | | | | | | | | |
| 74 | | | | | | | | | | | | | | | | | | | |
| 79 | | | | | | | | | | | | | | | | | | | |
| 80 | | | | | | | | | | | | | | | | | | | |
| 81 | | | | | | | | | | | | | | | | | | | |
| 82 | 1 | 1 | | | | | 1 | | 1 | 1 | 1 | 1 | 1 | 1 | 1 | 1 | 1 | 1 | 1 |
| 89-87-83 | 1 | 1 | | | | | 1 | | 1 | 1 | 1 | 1 | 1 | 1 | 1 | 1 | 1 | 1 | 1 |
| 84 | 1 | 1 | | | | | 1 | | 1 | 1 | 1 | 1 | 1 | 1 | 1 | 1 | 1 | 1 | 1 |
| 85 | 1 | 1 | | | | | 1 | | 1 | 1 | 1 | 1 | 1 | 1 | 1 | 1 | 1 | 1 | 1 |
| 86 | 1 | 1 | | | | | 1 | | 1 | 1 | 1 | 1 | 1 | 1 | 1 | 1 | 1 | 1 | 1 |
| 88 | | | | | | | | | | | | | | | | | | | |
| 90 | | | | | | | | | | | | | | | | | | | |
| 91 | 1 | 1 | | | | | 1 | | 1 | 1 | 1 | 1 | 1 | 1 | 1 | 1 | 1 | 1 | 1 |
| 92 | | | | | | | | | | | | | | | | | | | |
| 93 | | | | | | | | | | | | | | | | | | | |
| 94 | | | | | | | | | | | | | | | | | | | |
| 95 | | | | | | | | | | | | | | | | | | | |
| 96 | | | | | | | | | | | | | | | | | | | |
| 103-97 | | | | | | | | | | | | | | | | | | | |
| 98 | | | | | | | | | | | | | | | | | | | |
| 99 | | | | | | | | | | | | | | | | | | | |
| 100 | | | | | | | | | | | | | | | | | | | |
| 101 | | | | | | | | | | | | | | | | | | | |
| 102 | | | | | | | | | | | | | | | | | | | |
| مكرر 103 | | | | | | | | | | | | | | | | | | | |
| 104 | | | | | | | | | | | | | | | | | | | |
| 105 | | | | | | | | | | | | | | | | | | | |
| 106 | | | | | | | | | | | | | | | | | | | |
| 107 | 1 | 1 | | | | | 1 | | 1 | 1 | 1 | 1 | 1 | 1 | 1 | 1 | 1 | 1 | 1 |
| 108 | | | | | | | | | | | | | | | | | | | |
| 109 | | | | | | | | | | | | | | | | | | | |
| 110 | | | | | | | | | | | | | | | | | | | |
| 111 | 1 | 1 | | | | | 1 | | 1 | 1 | 1 | 1 | 1 | 1 | 1 | 1 | 1 | 1 | 1 |
| 113-112 | | | | | | | | | | | | | | | | | | | |
| 114 | | | | | | | | | | | | | | | | | | | |
| 115 | | | | | | | | | | | | | | | | | | | |
| 116 | | | | | | | | | | | | | | | | | | | |
| 117 | | | | | | | | | | | | | | | | | | | |
| 118 | | | | | | | | | | | | | | | | | | | |
| 119 | 1 | 1 | | | | | 1 | | 1 | 1 | 1 | 1 | 1 | 1 | 1 | 1 | 1 | 1 | 1 |
| 120 | | | | | | | | | | | | | | | | | | | |
| 121 | | | | | | | | | | | | | | | | | | | |
| 122 | | | | | | | | | | | | | | | | | | | |
| 125-123 | | | | | | | | | | | | | | | | | | | |
| 124 | | | | | | | | | | | | | | | | | | | |
| 126 | | | | | | | | | | | | | | | | | | | |
| 129 | | | | | | | | | | | | | | | | | | | |
| 126 | | | | | | | | | | | | | | | | | | | |
| 130 | | | | | | | | | | | | | | | | | | | |
| 127 | | | | | | | | | | | | | | | | | | | |

| | | | | | | | | | | | | | | | | | | | | | | |
|---------------|---|---|--|--|--|--|---|--|--|---|--|--|---|--|--|---|--|--|---|--|--|---|
| 127 | 1 | 1 | | | | | 1 | | | 1 | | | 1 | | | 1 | | | 1 | | | 1 |
| ب 127 | 1 | 1 | | | | | 1 | | | 1 | | | 1 | | | 1 | | | 1 | | | 1 |
| 128 | | | | | | | | | | | | | | | | | | | | | | |
| 131 | | | | | | | | | | | | | | | | | | | | | | |
| 132 | | | | | | | | | | | | | | | | | | | | | | |
| 135 | | | | | | | | | | | | | | | | | | | | | | |
| 133 | | | | | | | | | | | | | | | | | | | | | | |
| 134 | | | | | | | | | | | | | | | | | | | | | | |
| 143-136 | | | | | | | | | | | | | | | | | | | | | | |
| 137 | | | | | | | | | | | | | | | | | | | | | | |
| 138 | | | | | | | | | | | | | | | | | | | | | | |
| 139 | | | | | | | | | | | | | | | | | | | | | | |
| 140 | | | | | | | | | | | | | | | | | | | | | | |
| 141 | | | | | | | | | | | | | | | | | | | | | | |
| 142 | | | | | | | | | | | | | | | | | | | | | | |
| 149-144 | | | | | | | | | | | | | | | | | | | | | | |
| 145 | | | | | | | | | | | | | | | | | | | | | | |
| 146 | | | | | | | | | | | | | | | | | | | | | | |
| 147 | | | | | | | | | | | | | | | | | | | | | | |
| 148 | | | | | | | | | | | | | | | | | | | | | | |
| 150 | | | | | | | | | | | | | | | | | | | | | | |
| 151 | | | | | | | | | | | | | | | | | | | | | | |
| ب 151 | | | | | | | | | | | | | | | | | | | | | | |
| ب 151 | 1 | 1 | | | | | 1 | | | 1 | | | 1 | | | 1 | | | 1 | | | 1 |
| ب 151 | | | | | | | | | | | | | | | | | | | | | | |
| 152 | | | | | | | | | | | | | | | | | | | | | | |
| 153 | | | | | | | | | | | | | | | | | | | | | | |
| 154 | | | | | | | | | | | | | | | | | | | | | | |
| ب 155-155 | | | | | | | | | | | | | | | | | | | | | | |
| ب 155 | | | | | | | | | | | | | | | | | | | | | | |
| ب 155 | | | | | | | | | | | | | | | | | | | | | | |
| 156 | | | | | | | | | | | | | | | | | | | | | | |
| 157 | | | | | | | | | | | | | | | | | | | | | | |
| 158 | | | | | | | | | | | | | | | | | | | | | | |
| ب 158 | | | | | | | | | | | | | | | | | | | | | | |
| 159 | | | | | | | | | | | | | | | | | | | | | | |
| 160 | | | | | | | | | | | | | | | | | | | | | | |
| 161 | | | | | | | | | | | | | | | | | | | | | | |
| 162 | | | | | | | | | | | | | | | | | | | | | | |
| 163 | | | | | | | | | | | | | | | | | | | | | | |
| 164 | | | | | | | | | | | | | | | | | | | | | | |
| 165 | | | | | | | | | | | | | | | | | | | | | | |
| 166 | | | | | | | | | | | | | | | | | | | | | | |
| 171-167 | | | | | | | | | | | | | | | | | | | | | | |
| 168 | | | | | | | | | | | | | | | | | | | | | | |
| 169 | | | | | | | | | | | | | | | | | | | | | | |
| 170 | | | | | | | | | | | | | | | | | | | | | | |
| 172 | | | | | | | | | | | | | | | | | | | | | | |
| 173 | | | | | | | | | | | | | | | | | | | | | | |
| 174 | | | | | | | | | | | | | | | | | | | | | | |
| ب 174 | | | | | | | | | | | | | | | | | | | | | | |
| ب 174 | | | | | | | | | | | | | | | | | | | | | | |
| 175 | | | | | | | | | | | | | | | | | | | | | | |
| 176 | | | | | | | | | | | | | | | | | | | | | | |
| 177 | | | | | | | | | | | | | | | | | | | | | | |
| 178 | | | | | | | | | | | | | | | | | | | | | | |
| 179 | | | | | | | | | | | | | | | | | | | | | | |
| 180 | | | | | | | | | | | | | | | | | | | | | | |
| 181 | 1 | 1 | | | | | 1 | | | 1 | | | 1 | | | 1 | | | 1 | | | 1 |
| 182 | | | | | | | | | | | | | | | | | | | | | | |
| 183 | | | | | | | | | | | | | | | | | | | | | | |
| 184 | | | | | | | | | | | | | | | | | | | | | | |
| 185 | | | | | | | | | | | | | | | | | | | | | | |
| 186 | | | | | | | | | | | | | | | | | | | | | | |
| 187 | | | | | | | | | | | | | | | | | | | | | | |
| 201 | | | | | | | | | | | | | | | | | | | | | | |
| 188 | | | | | | | | | | | | | | | | | | | | | | |
| 189 | | | | | | | | | | | | | | | | | | | | | | |
| 190 | | | | | | | | | | | | | | | | | | | | | | |
| 191 | | | | | | | | | | | | | | | | | | | | | | |
| 192 | | | | | | | | | | | | | | | | | | | | | | |
| 193 | | | | | | | | | | | | | | | | | | | | | | |
| 194 | | | | | | | | | | | | | | | | | | | | | | |
| 195 | | | | | | | | | | | | | | | | | | | | | | |
| 196 | | | | | | | | | | | | | | | | | | | | | | |
| 200-197 | | | | | | | | | | | | | | | | | | | | | | |
| 198 | | | | | | | | | | | | | | | | | | | | | | |
| 199 | | | | | | | | | | | | | | | | | | | | | | |
| 202 | | | | | | | | | | | | | | | | | | | | | | |
| 203 | | | | | | | | | | | | | | | | | | | | | | |
| A 203 | | | | | | | | | | | | | | | | | | | | | | |
| ب 203 | 1 | 1 | | | | | 1 | | | 1 | | | 1 | | | 1 | | | 1 | | | 1 |
| A 204 | | | | | | | | | | | | | | | | | | | | | | |
| 204 | | | | | | | | | | | | | | | | | | | | | | |
| 205 | | | | | | | | | | | | | | | | | | | | | | |
| 209-207-206 | 1 | 1 | | | | | 1 | | | 1 | | | 1 | | | 1 | | | 1 | | | 1 |
| 208 | | | | | | | | | | | | | | | | | | | | | | |
| 210 | 1 | 1 | | | | | 1 | | | 1 | | | 1 | | | 1 | | | 1 | | | 1 |
| 211 | | | | | | | | | | | | | | | | | | | | | | |
| 212 | | | | | | | | | | | | | | | | | | | | | | |
| 213 | | | | | | | | | | | | | | | | | | | | | | |
| 214 | 1 | 1 | | | | | 1 | | | 1 | | | 1 | | | 1 | | | 1 | | | 1 |
| 215 | | | | | | | | | | | | | | | | | | | | | | |
| de 220 a +216 | | | | | | | | | | | | | | | | | | | | | | |
| 240 | | | | | | | | | | | | | | | | | | | | | | |
| 217 | | | | | | | | | | | | | | | | | | | | | | |
| 218 | | | | | | | | | | | | | | | | | | | | | | |
| 219 | | | | | | | | | | | | | | | | | | | | | | |
| - 241-239-237 | | | | | | | | | | | | | | | | | | | | | | |
| ب 241 | | | | | | | | | | | | | | | | | | | | | | |
| 242 | | | | | | | | | | | | | | | | | | | | | | |
| 243 | | | | | | | | | | | | | | | | | | | | | | |

| | | | | | | | | | | | | | | | | | | | | | |
|---|---|---|--|--|--|---|---|--|---|---|--|---|---|--|---|---|--|---|---|---|---|
| 434-431 | | | | | | | | | | | | | | | | | | | | | |
| 436 | | | | | | | | | | | | | | | | | | | | | |
| 437 | | | | | | | | | | | | | | | | | | | | | |
| 438 | | | | | | | | | | | | | | | | | | | | | |
| 439 | | | | | | | | | | | | | | | | | | | | | |
| 440 | 1 | 1 | | | | 1 | | | 1 | | | 1 | 1 | | 1 | 1 | | 1 | | 1 | 1 |
| 442-441 | | | | | | | | | | | | | | | | | | | | | |
| 443 | | | | | | | | | | | | | | | | | | | | | |
| 445 | 1 | 1 | | | | 1 | | | 1 | | | 1 | 1 | | 1 | 1 | | 1 | | 1 | 1 |
| 446 | 1 | 1 | | | | 1 | | | 1 | | | 1 | 1 | | 1 | 1 | | 1 | | 1 | 1 |
| 447 | 1 | 1 | | | | 1 | | | 1 | | | 1 | 1 | | 1 | 1 | | 1 | | 1 | 1 |
| 448 | | | | | | | | | | | | | | | | | | | | | |
| 449 | | | | | | | | | | | | | | | | | | | | | |
| 450 | | | | | | | | | | | | | | | | | | | | | |
| 451 | 1 | 1 | | | | 1 | | | 1 | | | 1 | 1 | | 1 | 1 | | 1 | | 1 | 1 |
| 452 | | | | | | | | | | | | | | | | | | | | | |
| 453 | | | | | | | | | | | | | | | | | | | | | |
| 454 | 1 | 1 | | | | 1 | | | 1 | | | 1 | 1 | | 1 | 1 | | 1 | | 1 | 1 |
| 455 | 1 | 1 | | | | 1 | | | 1 | | | 1 | 1 | | 1 | 1 | | 1 | | 1 | 1 |
| 456 | | | | | | | | | | | | | | | | | | | | | |
| 1/457 | | | | | | | | | | | | | | | | | | | | | |
| 2/457 | | | | | | | | | | | | | | | | | | | | | |
| 461 | | | | | | | | | | | | | | | | | | | | | |
| 458 | 1 | 1 | | | | 1 | | | 1 | | | 1 | 1 | | 1 | 1 | | 1 | | 1 | 1 |
| 1/459 | | | | | | | | | | | | | | | | | | | | | |
| 2/459 | 1 | 1 | | | | 1 | 1 | | 1 | 1 | | 1 | 1 | | 1 | 1 | | 1 | 1 | | 1 |
| 460 | | | | | | | | | | | | | | | | | | | | | |
| 462 | | | | | | | | | | | | | | | | | | | | | |
| 463 | | | | | | | | | | | | | | | | | | | | | |
| 2 +1/ 464 | | | | | | | | | | | | | | | | | | | | | |
| 465 | | | | | | | | | | | | | | | | | | | | | |
| 467-466 | | | | | | | | | | | | | | | | | | | | | |
| 469 | | | | | | | | | | | | | | | | | | | | | |
| 1/468 | 1 | 1 | | | | 1 | | | 1 | | | 1 | 1 | | 1 | 1 | | 1 | | 1 | 1 |
| 2/468 | 1 | 1 | | | | 1 | | | 1 | | | 1 | 1 | | 1 | 1 | | 1 | | 1 | 1 |
| 470 | | | | | | | | | | | | | | | | | | | | | |
| 471 | | | | | | | | | | | | | | | | | | | | | |
| 472 | 1 | 1 | | | | 1 | | | 1 | | | 1 | 1 | | 1 | 1 | | 1 | | 1 | 1 |
| 473 | | | | | | | | | | | | | | | | | | | | | |
| 474 | 1 | 1 | | | | 1 | | | 1 | | | 1 | 1 | | 1 | 1 | | 1 | | 1 | 1 |
| 475 | | | | | | | | | | | | | | | | | | | | | |
| مكرر1/476 | | | | | | | | | | | | | | | | | | | | | |
| 2/476 | | | | | | | | | | | | | | | | | | | | | |
| 490+489+مكرر t476+ | | | | | | | | | | | | | | | | | | | | | |
| ب476 | | | | | | | | | | | | | | | | | | | | | |
| 477 | | | | | | | | | | | | | | | | | | | | | |
| 478 | | | | | | | | | | | | | | | | | | | | | |
| 479 | | | | | | | | | | | | | | | | | | | | | |
| 480 | | | | | | | | | | | | | | | | | | | | | |
| 482 | | | | | | | | | | | | | | | | | | | | | |
| 483 | | | | | | | | | | | | | | | | | | | | | |
| 481 | | | | | | | | | | | | | | | | | | | | | |
| 484 | 1 | 1 | | | | 1 | | | 1 | 1 | | 1 | 1 | | 1 | 1 | | 1 | | 1 | 1 |
| 488 | | | | | | | | | | | | | | | | | | | | | |
| 485 | | | | | | | | | | | | | | | | | | | | | |
| 487 | | | | | | | | | | | | | | | | | | | | | |
| 486 | | | | | | | | | | | | | | | | | | | | | |
| 491 | | | | | | | | | | | | | | | | | | | | | |
| 492 | | | | | | | | | | | | | | | | | | | | | |
| 493 | | | | | | | | | | | | | | | | | | | | | |
| 494 | | | | | | | | | | | | | | | | | | | | | |
| 495 | | | | | | | | | | | | | | | | | | | | | |
| 496 | | | | | | | | | | | | | | | | | | | | | |
| 497 | | | | | | | | | | | | | | | | | | | | | |
| 1/498 | | | | | | | | | | | | | | | | | | | | | |
| مكرر2.2/498 | | | | | | | | | | | | | | | | | | | | | |
| - 3 مكرر 498 -2/503-1/500 -1/505-2/504 510-1/508-507 | | | | | | | | | | | | | | | | | | | | | |
| 499 | | | | | | | | | | | | | | | | | | | | | |
| 502 | 1 | 1 | | | | 1 | 1 | | 1 | 1 | | 1 | 1 | | 1 | 1 | | 1 | | 1 | 1 |
| 1/503 | | | | | | | | | | | | | | | | | | | | | |
| 1/504-2/500 | | | | | | | | | | | | | | | | | | | | | |
| 4/504-3/504 | | | | | | | | | | | | | | | | | | | | | |
| 2/505 | | | | | | | | | | | | | | | | | | | | | |
| 506 | | | | | | | | | | | | | | | | | | | | | |
| 2/508 | | | | | | | | | | | | | | | | | | | | | |
| 509 | | | | | | | | | | | | | | | | | | | | | |
| 510 | | | | | | | | | | | | | | | | | | | | | |
| 511 | | | | | | | | | | | | | | | | | | | | | |
| 512 | | | | | | | | | | | | | | | | | | | | | |
| 513 | 1 | 1 | | | | 1 | 1 | | 1 | 1 | | 1 | 1 | | 1 | 1 | | 1 | | 1 | 1 |
| 1/514 | | | | | | | | | | | | | | | | | | | | | |
| 2/514 | | | | | | | | | | | | | | | | | | | | | |
| 3/514 | | | | | | | | | | | | | | | | | | | | | |
| 515 | | | | | | | | | | | | | | | | | | | | | |
| 516 | | | | | | | | | | | | | | | | | | | | | |
| 521-519-517 | | | | | | | | | | | | | | | | | | | | | |
| 1/520-518 | | | | | | | | | | | | | | | | | | | | | |
| 2/520 | | | | | | | | | | | | | | | | | | | | | |
| 522 | | | | | | | | | | | | | | | | | | | | | |
| 523 | | | | | | | | | | | | | | | | | | | | | |
| 524 | | | | | | | | | | | | | | | | | | | | | |
| 525 | | | | | | | | | | | | | | | | | | | | | |
| 526-526 | | | | | | | | | | | | | | | | | | | | | |
| 528 | | | | | | | | | | | | | | | | | | | | | |
| 530-529 | | | | | | | | | | | | | | | | | | | | | |
| 2/536-531 | | | | | | | | | | | | | | | | | | | | | |

| | | | | | | | | | | | | | |
|-------------|----|--|--------------|--|--|--|---|--|--|---|--|--|---|
| 46 | 19 | | | | | | | | | | | | |
| 47 | 20 | | | | | | | | | | | | |
| 48 | 21 | | | | | | 1 | | | | | | |
| 49 | | | | | | | | | | | | | |
| 50 | | | | | | | | | | | | | |
| 51 | | | | | | | | | | | | | |
| 52 | | | | | | | | | | | | | |
| 58-53 | | | | | | | | | | | | | |
| 54 | | | | | | | | | | | | | |
| 55 | | | | | | | | | | | | | |
| 56 | | | | | | | | | | | | | |
| 57 | | | | | | | | | | | | | |
| 59 | | | | | | | | | | | | | |
| 60 | | | | | | | | | | | | | |
| 61 | | | | | | | | | | | | | |
| 62 | 22 | | | | | | | | | | | | |
| 70-63 | 23 | | | | | | | | | | | | |
| 64 | | | | | | | | | | | | | |
| 73-65 | 24 | | | | | | | | | | | | |
| 75-66 | | | | | | | | | | | | | |
| 76-67 | | | | | | | | | | | | | |
| 77-68 | | | | | | | | | | | | | |
| 78-69 | | | | | | | | | | | | | |
| 72-71 | | | | | | | | | | | | | |
| 74 | | | | | | | | | | | | | |
| 79 | | | | | | | | | | | | | |
| 80 | | | | | | | | | | | | | |
| 81 | | | | | | | | | | | | | |
| 82 | 25 | | | | | | | | | | | | |
| 89-87-83 | 26 | | 1 | | | | | | | 1 | | | |
| 84 | 27 | | 1 | | | | | | | 1 | | | |
| 85 | 28 | | 1 | | | | | | | 1 | | | |
| 86 | 29 | | 1 | | | | | | | 1 | | | |
| 88 | | | Piste - ETAT | | | | | | | | | | |
| 90 | | | | | | | | | | | | | |
| 91 | 30 | | 1 | | | | | | | 1 | | | |
| 92 | | | | | | | | | | | | | |
| 93 | | | | | | | | | | | | | |
| 94 | | | | | | | | | | | | | |
| 95 | | | | | | | | | | | | | |
| 96 | | | | | | | | | | | | | |
| 103-97 | | | | | | | | | | | | | |
| 98 | | | | | | | | | | | | | |
| 99 | | | | | | | | | | | | | |
| 100 | 31 | | | | | | | | | | | | |
| 101 | | | | | | | | | | | | | |
| 102 | | | | | | | | | | | | | |
| مكرر 103 | | | | | | | | | | | | | |
| 104 | 32 | | | | | | | | | | | | |
| 105 | | | | | | | | | | | | | |
| 106 | | | | | | | | | | | | | |
| 107 | 33 | | | | | | | | | 1 | | | 1 |
| 108 | | | | | | | | | | | | | |
| 109 | 34 | | | | | | | | | | | | |
| 110 | | | | | | | | | | | | | |
| 111 | 35 | | | | | | | | | 1 | | | 1 |
| 113-112 | | | | | | | | | | | | | |
| 114 | | | | | | | | | | | | | |
| 115 | 36 | | | | | | | | | | | | |
| 116 | 37 | | | | | | | | | | | | |
| 117 | | | | | | | | | | | | | |
| 118 | 38 | | | | | | | | | | | | |
| 119 | 39 | | 1 | | | | | | | 1 | | | |
| 120 | | | | | | | | | | | | | |
| 121 | | | | | | | | | | | | | |
| 122 | | | | | | | | | | | | | |
| 125-123 | | | | | | | | | | | | | |
| 124 | | | | | | | | | | | | | |
| 126 | | | | | | | | | | | | | |
| 129 | | | | | | | | | | | | | |
| 126 | | | | | | | | | | | | | |
| 130 | | | | | | | | | | | | | |
| 127 | | | Piste - ETAT | | | | | | | | | | |
| 127 | 40 | | | | | | | | | 1 | | | 1 |
| ب127 | 41 | | | | | | | | | 1 | | | 1 |
| 128 | | | | | | | | | | | | | |
| 131 | | | | | | | | | | | | | |
| 132 | | | | | | | | | | | | | |
| 135 | | | | | | | | | | | | | |
| 133 | | | Piste - ETAT | | | | | | | | | | |
| 134 | | | | | | | | | | | | | |
| 143-136 | | | | | | | | | | | | | |
| 137 | | | | | | | | | | | | | |
| 138 | | | | | | | | | | | | | |
| 139 | | | | | | | | | | | | | |
| 140 | | | Piste - ETAT | | | | | | | | | | |
| 141 | | | | | | | | | | | | | |
| 142 | | | | | | | | | | | | | |
| 149-144 | | | | | | | | | | | | | |
| 145 | | | | | | | | | | | | | |
| 146 | | | | | | | | | | | | | |
| 147 | | | | | | | | | | | | | |
| 148 | | | | | | | | | | | | | |
| 150 | | | Piste - ETAT | | | | | | | | | | |
| 151 | 42 | | | | | | | | | | | | |
| 151 | | | | | | | | | | | | | |
| B E T T 151 | 43 | | 1 | | | | | | | 1 | | | |
| ب151 | | | | | | | | | | | | | |
| 152 | | | | | | | | | | | | | |
| 153 | | | Piste - ETAT | | | | | | | | | | |
| 154 | | | | | | | | | | | | | |
| ب155-155 | 44 | | | | | | | | | | | | |
| ب155 | | | | | | | | | | | | | |
| 156 | | | | | | | | | | | | | |
| 157 | | | | | | | | | | | | | |
| 158 | 45 | | | | | | | | | | | | |
| ب158 | | | Piste - ETAT | | | | | | | | | | |
| 159 | | | | | | | | | | | | | |
| 160 | | | | | | | | | | | | | |

| | | | | | | | | | | | | | | | | | |
|-----------------------|----|--------------|---|--|--|--|---|--|---|---|---|---|---|--|--|---|---|
| 161 | | | | | | | | | | | | | | | | | |
| 162 | 46 | | | | | | | | | | | | | | | | |
| 163 | | Piste - ETAT | | | | | | | | | | | | | | | |
| 164 | | | | | | | | | | | | | | | | | |
| 165 | | | | | | | | | | | | | | | | | |
| 166 | | | | | | | | | | | | | | | | | |
| 171-167 | | | | | | | | | | | | | | | | | |
| 168 | | | | | | | | | | | | | | | | | |
| 169 | | | | | | | | | | | | | | | | | |
| 170 | | Piste - ETAT | | | | | | | | | | | | | | | |
| 172 | | | | | | | | | | | | | | | | | |
| 173 | 47 | | | | | | | | | | | | | | | | |
| 174 | | Piste - ETAT | | | | | | | | | | | | | | | |
| 174 مكر | | Piste - ETAT | | | | | | | | | | | | | | | |
| 175 | | | | | | | | | | | | | | | | | |
| 176 | | | | | | | | | | | | | | | | | |
| 177 | | | | | | | | | | | | | | | | | |
| 178 | | | | | | | | | | | | | | | | | |
| 179 | | | | | | | | | | | | | | | | | |
| 180 | | | | | | | | | | | | | | | | | |
| 181 | 48 | | | | | | | | 1 | | | | | | | | 1 |
| 182 | | | | | | | | | | | | | | | | | |
| 183 | | Piste - ETAT | | | | | | | | | | | | | | | |
| 184 | | | | | | | | | | | | | | | | | |
| 185 | | | | | | | | | | | | | | | | | |
| 186 | | | | | | | | | | | | | | | | | |
| 187 | | | | | | | | | | | | | | | | | |
| 201 | | | | | | | | | | | | | | | | | |
| 188 | | | | | | | | | | | | | | | | | |
| 189 | | | | | | | | | | | | | | | | | |
| 190 | | | | | | | | | | | | | | | | | |
| 191 | | Piste - ETAT | | | | | | | | | | | | | | | |
| 192 | | | | | | | | | | | | | | | | | |
| 193 | | | | | | | | | | | | | | | | | |
| 194 | 49 | | | | | | | | | | | | | | | | |
| 195 | | | | | | | | | | | | | | | | | |
| 196 | | | | | | | | | | | | | | | | | |
| 200-197 | | | | | | | | | | | | | | | | | |
| 198 | | | | | | | | | | | | | | | | | |
| 199 | | | | | | | | | | | | | | | | | |
| 202 | | | | | | | | | | | | | | | | | |
| 203 | | | | | | | | | | | | | | | | | |
| A 203 | 50 | | | | | | | | | | | | | | | | |
| 203 ب | 51 | | 1 | | | | | | | | 1 | | | | | | |
| A204 | 52 | | | | | | | | | | | | | | | | |
| 204 | | Piste - ETAT | | | | | | | | | | | | | | | |
| 205 | | | | | | | | | | | | | | | | | |
| 209-207-206 | 53 | | | | | | 1 | | | | | 1 | | | | | |
| 208 | | | | | | | | | | | | | | | | | |
| 210 | 54 | | 1 | | | | | | | | | 1 | | | | | |
| 211 | 55 | | | | | | | | | | | | | | | | |
| 212 | 56 | | | | | | | | | | | | | | | | |
| 213 | | | | | | | | | | | | | | | | | |
| 214 | 57 | | | | | | | | | 1 | | | | | | 1 | |
| 215 | | | | | | | | | | | | | | | | | |
| de 220 a 240+216 | | | | | | | | | | | | | | | | | |
| 217 | 58 | | | | | | | | | | | | | | | | |
| 218 | | | | | | | | | | | | | | | | | |
| 219 | | Oued-Etat | | | | | | | | | | | | | | | |
| - 241-239-237 مكر 241 | 59 | | | | | | | | | | | | | | | | |
| 242 | | | | | | | | | | | | | | | | | |
| 243 | | | | | | | | | | | | | | | | | |
| 244 | | | | | | | | | | | | | | | | | |
| 245 | 60 | | 1 | | | | | | | | 1 | | | | | | |
| 246 | 61 | | | | | | 1 | | | | | | 1 | | | | |
| 247 | 62 | | | | | | | | | | | | | | | | |
| 248 | 63 | | 1 | | | | | | | | | 1 | | | | | |
| 249 | 64 | | 1 | | | | | | | | | 1 | | | | | |
| 250 | 65 | | 1 | | | | | | | | | 1 | | | | | |
| 251 | 66 | | 1 | | | | | | | | | 1 | | | | | |
| 252 | | | | | | | | | | | | | | | | | |
| 253 | | | | | | | | | | | | | | | | | |
| 254 | 67 | | 1 | | | | | | | | | 1 | | | | | |
| 263-255 | | | | | | | | | | | | | | | | | |
| 256 | 68 | | | | | | | | | | | | | | | | |
| 257 | | | | | | | | | | | | | | | | | |
| 258 | 69 | | | | | | | | | | | | | | | | |
| 259 | 70 | | 1 | | | | | | | | | 1 | | | | | |
| 260 | 71 | | 1 | | | | | | | | | 1 | | | | | |
| 261 | 72 | | 1 | | | | | | | | | 1 | | | | | |
| 262 | 73 | | | | | | | | | | | | | | | | |
| 264 | | | | | | | | | | | | | | | | | |
| 265 | 74 | | 1 | | | | | | | | | 1 | | | | | |
| A265 | | | | | | | | | | | | | | | | | |
| 266 | 75 | | | | | | | | | | | | | | | | |
| 267 | | | | | | | | | | | | | | | | | |
| 268 | 76 | | 1 | | | | | | | | | 1 | | | | | |
| 269 | 77 | | | | | | | | | | | | | | | | |
| 270 | | | | | | | | | | | | | | | | | |
| 271 | | | | | | | | | | | | | | | | | |
| 272 | 78 | | | | | | 1 | | | | | | 1 | | | | |
| 273 | 79 | | | | | | | | | | | | | | | | |
| 274 | | | | | | | | | | | | | | | | | |
| 275 | | | | | | | | | | | | | | | | | |
| 276 | 80 | | 1 | | | | | | | | | 1 | | | | | |
| 277 | | | | | | | | | | | | | | | | | |
| 278 | 81 | | 1 | | | | | | | | | 1 | | | | | |
| 279 | | | | | | | | | | | | | | | | | |
| 280 | | | | | | | | | | | | | | | | | |
| 281 | 82 | | 1 | | | | | | | | | 1 | | | | | |
| 282 | | | | | | | | | | | | | | | | | |
| 283 | | | | | | | | | | | | | | | | | |
| 284 | 83 | | 1 | | | | | | | | | 1 | | | | | |
| 285 | 84 | | 1 | | | | | | | | | 1 | | | | | |
| 286 | 85 | | | | | | 1 | | | | | | 1 | | | | |
| 287 | | | | | | | | | | | | | | | | | |
| 288 | | | | | | | | | | | | | | | | | |
| 289 | 86 | | | | | | 1 | | | | | | 1 | | | | |

| | | | | | | | | | | | | | |
|----------------|-----|--------------|---|--|--|---|---|--|--|---|--|---|--|
| 290 | 87 | | 1 | | | | 1 | | | | | | |
| 291 | | | | | | | | | | | | | |
| 294-292 | 88 | | 1 | | | | 1 | | | | | | |
| 295-293 | | | | | | | | | | | | | |
| 296 | 89 | | 1 | | | | 1 | | | | | | |
| 1/297 | | | | | | | | | | | | | |
| 2/297 | | | | | | | | | | | | | |
| 298 | | Piste - ETAT | | | | | | | | | | | |
| 299 | 90 | | 1 | | | | 1 | | | | | | |
| 300 | | | | | | | | | | | | | |
| 300 | | | | | | | | | | | | | |
| T300+ب300 | | Piste - ETAT | | | | | | | | | | | |
| 300 | | | | | | | | | | | | | |
| 301 | 91 | | | | | | | | | | | | |
| 301 | 92 | | | | | | | | | | | | |
| 302 | | | | | | | | | | | | | |
| 304-303 | 93 | | | | | | 1 | | | | | 1 | |
| 305 | 94 | | | | | | 1 | | | | | 1 | |
| 306 | | Piste - ETAT | | | | | | | | | | | |
| 307 | 95 | | | | | | | | | | | | |
| 308 | | | | | | | | | | | | | |
| 309 | 96 | | | | | | | | | | | | |
| 310 | | | | | | | | | | | | | |
| 311 | | | | | | | | | | | | | |
| 312 | | Piste - ETAT | | | | | | | | | | | |
| 313 | | | | | | | | | | | | | |
| 314 | | | | | | | | | | | | | |
| 315 | | | | | | | | | | | | | |
| 316 | | | | | | | | | | | | | |
| 317 | | | | | | | | | | | | | |
| 320-318 | | | | | | | | | | | | | |
| 319 | | | | | | | | | | | | | |
| 321 | | | | | | | | | | | | | |
| 322 | | | | | | | | | | | | | |
| 323 | | | | | | | | | | | | | |
| 328-324 | | | | | | | | | | | | | |
| 325 | | Piste - ETAT | | | | | | | | | | | |
| 326 | | | | | | | | | | | | | |
| 329 | | | | | | | | | | | | | |
| 327 | 97 | | | | | | | | | | | | |
| 330 | | Piste - ETAT | | | | | | | | | | | |
| 331 | 98 | | | | | 1 | | | | 1 | | | |
| 333 | 99 | | | | | | | | | | | | |
| 332 | | Piste - ETAT | | | | | | | | | | | |
| 334 | | | | | | | | | | | | | |
| 335 | | | | | | | | | | | | | |
| 336 | | | | | | | | | | | | | |
| 337 | | Piste - ETAT | | | | | | | | | | | |
| 338 | | | | | | | | | | | | | |
| 339 | | Piste - ETAT | | | | | | | | | | | |
| 340 | | | | | | | | | | | | | |
| 341 | | | | | | | | | | | | | |
| 342 | | | | | | | | | | | | | |
| 343 | | | | | | | | | | | | | |
| 344 | | Piste - ETAT | | | | | | | | | | | |
| 345 | 100 | | 1 | | | | 1 | | | | | | |
| 346 | 101 | | 1 | | | | 1 | | | | | | |
| 347 | | | | | | | | | | | | | |
| 350-348 | | | | | | | | | | | | | |
| 349 | | | | | | | | | | | | | |
| 351 | | | | | | | | | | | | | |
| REPETER352+352 | | | | | | | | | | | | | |
| 353 | | | | | | | | | | | | | |
| 353 | 102 | | 1 | | | | 1 | | | | | | |
| ب353 | 103 | | 1 | | | | 1 | | | | | | |
| ت353 | | | | | | | | | | | | | |
| 354 | 104 | | | | | 1 | | | | 1 | | | |
| 355 | | | | | | | | | | | | | |
| مكرر355 | 105 | | | | | 1 | | | | 1 | | | |
| 356 | 106 | | 1 | | | | 1 | | | | | | |
| 357 | 107 | | 1 | | | | 1 | | | | | | |
| 8/358 | | | | | | | | | | | | | |
| 11-9/358 | 108 | | 1 | | | | 1 | | | | | | |
| 10/358 | | | | | | | | | | | | | |
| 3-1/359 | | | | | | | | | | | | | |
| 7-4-2/359 | 109 | | 1 | | | | 1 | | | | | | |
| 5/359 | | | | | | | | | | | | | |
| 6/359 | | | | | | | | | | | | | |
| 360 | | ETAT - Route | | | | | | | | | | | |
| 361 | 110 | | | | | | | | | | | | |
| 362 | | | | | | | | | | | | | |
| 363 | 111 | | | | | 1 | | | | 1 | | | |
| 365-364 | | Piste - ETAT | | | | | | | | | | | |
| 366 | | | | | | | | | | | | | |
| 367 | 112 | | | | | | | | | | | | |
| 368 | 113 | | | | | | | | | | | | |
| 369 | 114 | | 1 | | | | 1 | | | | | | |
| 370 | | Piste - ETAT | | | | | | | | | | | |
| 371 | | | | | | | | | | | | | |
| 372 | | Piste - ETAT | | | | | | | | | | | |
| 373 | 115 | | 1 | | | | 1 | | | | | | |
| 374 | | | | | | | | | | | | | |
| 375 | 116 | | 1 | | | | 1 | | | | | | |
| 376 | | Piste - ETAT | | | | | | | | | | | |
| 377 | 117 | | 1 | | | | 1 | | | | | | |
| 379 | | | | | | | | | | | | | |
| 378 | | Piste - ETAT | | | | | | | | | | | |
| 380-380 | 118 | | 1 | | | | 1 | | | | | | |
| 381 | | | | | | | | | | | | | |
| 382 | | Piste - ETAT | | | | | | | | | | | |
| 383 | | | | | | | | | | | | | |
| 384 | | | | | | | | | | | | | |
| 385 | 119 | | | | | 1 | | | | 1 | | | |
| 386 | | | | | | | | | | | | | |
| 387 | | | | | | | | | | | | | |
| 388 | | | | | | | | | | | | | |
| 400 | | | | | | | | | | | | | |
| 389 | | Piste - ETAT | | | | | | | | | | | |
| 397-390 | | | | | | | | | | | | | |
| 391 | | | | | | | | | | | | | |
| 392 | 120 | | | | | 1 | | | | 1 | | | |

| | | | | | | | | | | | | | |
|------------------|-----|--|---|--|---|---|--|--|---|---|--|--|---|
| 393 | 121 | | | | 1 | | | | 1 | | | | |
| 394 | | | | | | | | | | | | | |
| 395 | | | | | | | | | | | | | |
| 396-399 | 122 | | | | 1 | | | | 1 | | | | |
| 398-398 | 123 | | | | 1 | | | | 1 | | | | |
| 401 | | | | | | | | | | | | | |
| 402 | | | | | | | | | | | | | |
| 403 | | | | | | | | | | | | | |
| 404 | 124 | | | | | 1 | | | | 1 | | | |
| 406 | 125 | | 1 | | | | | | 1 | | | | |
| 407 | 126 | | 1 | | | | | | 1 | | | | |
| 408 | 127 | | 1 | | | | | | 1 | | | | |
| 409 | | | | | | | | | | | | | |
| 413+409 | | | | | | | | | | | | | |
| 424 | | | | | | | | | | | | | |
| 410 | | | | | | | | | | | | | |
| 411 | | | | | | | | | | | | | |
| 412 | | | | | | | | | | | | | |
| 414 | | | | | | | | | | | | | |
| 415 | | | | | | | | | | | | | |
| 415 | 128 | | 1 | | | | | | 1 | | | | |
| 415 مكرر | 129 | | 1 | | | | | | 1 | | | | |
| 416 | | | | | | | | | | | | | |
| 416 مكرر | | | | | | | | | | | | | |
| 416 مكرر | | | | | | | | | | | | | |
| 417 | | | | | | | | | | | | | |
| 418 | | | | | | | | | | | | | |
| 419 | | | | | | | | | | | | | |
| 420 | 130 | | 1 | | | | | | 1 | | | | |
| 421 | 131 | | 1 | | | | | | 1 | | | | |
| 422 | 132 | | 1 | | | | | | 1 | | | | |
| 423 | | | | | | | | | | | | | |
| 1/423 | 133 | | 1 | | | | | | 1 | | | | |
| 2/423 | 134 | | | | | | | | | | | | |
| 3/423 | | | | | | | | | | | | | |
| 424 | 135 | | 1 | | | | | | 1 | | | | |
| 425 | 136 | | 1 | | | | | | 1 | | | | |
| 426 | | | | | | | | | | | | | |
| 444-435-428 | | | | | | | | | | | | | |
| 427 | 137 | | 1 | | | | | | 1 | | | | |
| 429 | | | | | | | | | | | | | |
| 1/429 | | | | | | | | | | | | | |
| 2/429 | | | | | | | | | | | | | |
| 430 | 138 | | 1 | | | | | | 1 | | | | |
| 433 | | | | | | | | | | | | | |
| 432 | | | | | | | | | | | | | |
| 434-431 | 139 | | | | | | | | | | | | |
| 436 | | | | | | | | | | | | | |
| 437 | | | | | | | | | | | | | |
| 438 | | | | | | | | | | | | | |
| 439 | | | | | | | | | | | | | |
| 440 | 140 | | | | | | | | 1 | | | | 1 |
| 442-441 | 141 | | | | | | | | | | | | |
| 443 | | | | | | | | | | | | | |
| 445 | 142 | | 1 | | | | | | 1 | | | | |
| 446 | 143 | | 1 | | | | | | 1 | | | | |
| 447 | 144 | | 1 | | | | | | 1 | | | | |
| 448 | | | | | | | | | | | | | |
| 449 | 145 | | | | | | | | | | | | |
| 450 | | | | | | | | | | | | | |
| 451 | 146 | | | | | | | | 1 | | | | 1 |
| 452 | | | | | | | | | | | | | |
| 453 | 147 | | | | | | | | | | | | |
| 454 | 148 | | 1 | | | | | | 1 | | | | |
| 455 | 149 | | 1 | | | | | | 1 | | | | |
| 456 | | | | | | | | | | | | | |
| 1/457 | | | | | | | | | | | | | |
| 2/457 | | | | | | | | | | | | | |
| 461 | | | | | | | | | | | | | |
| 458 | 150 | | 1 | | | | | | 1 | | | | |
| 1/459 | | | | | | | | | | | | | |
| 2/459 | 151 | | 1 | | | | | | 1 | | | | |
| 460 | | | | | | | | | | | | | |
| 462 | | | | | | | | | | | | | |
| 463 | | | | | | | | | | | | | |
| 2 +1/ 464 | | | | | | | | | | | | | |
| 465 | | | | | | | | | | | | | |
| 467-466 | | | | | | | | | | | | | |
| 469 | | | | | | | | | | | | | |
| 1/468 | 152 | | | | | 1 | | | | 1 | | | |
| 2/468 | 153 | | | | | 1 | | | | 1 | | | |
| 470 | | | | | | | | | | | | | |
| 471 | | | | | | | | | | | | | |
| 472 | 154 | | | | | 1 | | | | 1 | | | |
| 473 | | | | | | | | | | | | | |
| 474 | 155 | | | | | 1 | | | | 1 | | | |
| 475 | | | | | | | | | | | | | |
| 476 مكرر | | | | | | | | | | | | | |
| 2/476 | | | | | | | | | | | | | |
| 476+490+489 مكرر | | | | | | | | | | | | | |
| t | | | | | | | | | | | | | |
| 476ب | | | | | | | | | | | | | |
| 477 | | | | | | | | | | | | | |
| 478 | | | | | | | | | | | | | |
| 479 | | | | | | | | | | | | | |
| 480 | | | | | | | | | | | | | |
| 482 | | | | | | | | | | | | | |
| 483 | | | | | | | | | | | | | |
| 481 | | | | | | | | | | | | | |
| 484 | 156 | | | | | 1 | | | | 1 | | | |
| 488 | 157 | | | | | | | | | | | | |
| 485 | | | | | | | | | | | | | |
| 487 | | | | | | | | | | | | | |
| 486 | | | | | | | | | | | | | |
| 491 | | | | | | | | | | | | | |
| 492 | | | | | | | | | | | | | |
| 493 | | | | | | | | | | | | | |

| | | | | | | | | | | | | | | | | | | | | | | |
|---|-----|--------------|--|--|--|--|---|---|--|--|--|--|--|--|--|---|---|--|--|--|--|--|
| 494 | | | | | | | | | | | | | | | | | | | | | | |
| 495 | | | | | | | | | | | | | | | | | | | | | | |
| 496 | | | | | | | | | | | | | | | | | | | | | | |
| 497 | | | | | | | | | | | | | | | | | | | | | | |
| 1/498 | | | | | | | | | | | | | | | | | | | | | | |
| مكرر 2.2/498 | | | | | | | | | | | | | | | | | | | | | | |
| -1/500- 3 مكرر 498 -1/505-2/504-2/503 510-1/508-507 | | | | | | | | | | | | | | | | | | | | | | |
| 499 | 158 | | | | | | | | | | | | | | | | | | | | | |
| 502 | 159 | | | | | | 1 | | | | | | | | | 1 | | | | | | |
| 1/503 | | | | | | | | | | | | | | | | | | | | | | |
| 1/504-2/500 | | | | | | | | | | | | | | | | | | | | | | |
| 4/504-3/504 | | | | | | | | | | | | | | | | | | | | | | |
| 2/505 | | | | | | | | | | | | | | | | | | | | | | |
| 506 | | | | | | | | | | | | | | | | | | | | | | |
| 2/508 | | | | | | | | | | | | | | | | | | | | | | |
| 509 | 160 | | | | | | | | | | | | | | | | | | | | | |
| 510 | | | | | | | | | | | | | | | | | | | | | | |
| 511 | 161 | | | | | | | | | | | | | | | | | | | | | |
| 512 | | Piste - ETAT | | | | | | | | | | | | | | | | | | | | |
| 513 | 162 | | | | | | 1 | | | | | | | | | 1 | | | | | | |
| 1/514 | | | | | | | | | | | | | | | | | | | | | | |
| 2/514 | | | | | | | | | | | | | | | | | | | | | | |
| 3/514 | | | | | | | | | | | | | | | | | | | | | | |
| 515 | | Piste - ETAT | | | | | | | | | | | | | | | | | | | | |
| 516 | | | | | | | | | | | | | | | | | | | | | | |
| 521-519-517 | | | | | | | | | | | | | | | | | | | | | | |
| 1/520-518 | | | | | | | | | | | | | | | | | | | | | | |
| 2/520 | | | | | | | | | | | | | | | | | | | | | | |
| 522 | | | | | | | | | | | | | | | | | | | | | | |
| 523 | | | | | | | | | | | | | | | | | | | | | | |
| 524 | | Piste - ETAT | | | | | | | | | | | | | | | | | | | | |
| 525 | | | | | | | | | | | | | | | | | | | | | | |
| 526-526 | | | | | | | | | | | | | | | | | | | | | | |
| 528 | | | | | | | | | | | | | | | | | | | | | | |
| 530-529 | | | | | | | | | | | | | | | | | | | | | | |
| 2/536-531 | | | | | | | | | | | | | | | | | | | | | | |
| 532 | | | | | | | | | | | | | | | | | | | | | | |
| 1/533 | | | | | | | | | | | | | | | | | | | | | | |
| 2/533 | | | | | | | | | | | | | | | | | | | | | | |
| 534 | | | | | | | | | | | | | | | | | | | | | | |
| 535 | | | | | | | | | | | | | | | | | | | | | | |
| 1/535 | 163 | | | | | | 1 | | | | | | | | | 1 | | | | | | |
| 1/536 | | | | | | | | | | | | | | | | | | | | | | |
| 2-542-2/539-3/536 | | | | | | | | | | | | | | | | | | | | | | |
| 1/543-4/536 | | | | | | | | | | | | | | | | | | | | | | |
| 1/542-1/539-537 | | | | | | | | | | | | | | | | | | | | | | |
| 538 | 164 | | | | | | 1 | | | | | | | | | 1 | | | | | | |
| 541 | 165 | | | | | | | | | | | | | | | | | | | | | |
| 2/543 | | | | | | | | | | | | | | | | | | | | | | |
| 1/544 | | | | | | | | | | | | | | | | | | | | | | |
| 2/544 | | | | | | | | | | | | | | | | | | | | | | |
| 546-545 | | | | | | | | | | | | | | | | | | | | | | |
| 547 | | | | | | | | | | | | | | | | | | | | | | |
| 548 | | | | | | | | | | | | | | | | | | | | | | |
| 549 | | | | | | | | | | | | | | | | | | | | | | |
| 550 | | | | | | | | | | | | | | | | | | | | | | |
| 1/551 | | | | | | | | | | | | | | | | | | | | | | |
| 2/551 | | | | | | | | | | | | | | | | | | | | | | |
| 3/551 | | | | | | | | | | | | | | | | | | | | | | |
| 1/551 | | | | | | | | | | | | | | | | | | | | | | |
| 553 | | | | | | | | | | | | | | | | | | | | | | |
| 1/554 | | | | | | | | | | | | | | | | | | | | | | |
| 554/2 | | | | | | | | | | | | | | | | | | | | | | |
| 555 | | | | | | | | | | | | | | | | | | | | | | |
| 556 | | | | | | | | | | | | | | | | | | | | | | |
| 1/557 | | | | | | | | | | | | | | | | | | | | | | |
| 2/557 | | | | | | | | | | | | | | | | | | | | | | |
| 4/557 | | | | | | | | | | | | | | | | | | | | | | |
| 558 | | | | | | | | | | | | | | | | | | | | | | |
| 1/559 | | | | | | | | | | | | | | | | | | | | | | |
| 2/559 | | | | | | | | | | | | | | | | | | | | | | |
| 3/559 | 166 | | | | | | 1 | | | | | | | | | 1 | | | | | | |
| 4/559 | | | | | | | | | | | | | | | | | | | | | | |
| 5/559 | | | | | | | | | | | | | | | | | | | | | | |
| 1/560 | | | | | | | | | | | | | | | | | | | | | | |
| 3/560 | | | | | | | | | | | | | | | | | | | | | | |
| 4/560 | | | | | | | | | | | | | | | | | | | | | | |
| 5/560 | | | | | | | | | | | | | | | | | | | | | | |
| 561 | | | | | | | | | | | | | | | | | | | | | | |
| 562 | | | | | | | | | | | | | | | | | | | | | | |
| 563 | | | | | | | | | | | | | | | | | | | | | | |
| 564 | | | | | | | | | | | | | | | | | | | | | | |
| 565 | | | | | | | | | | | | | | | | | | | | | | |
| 566-566 | | | | | | | | | | | | | | | | | | | | | | |
| 567 | | | | | | | | | | | | | | | | | | | | | | |
| 1/568 | | | | | | | | | | | | | | | | | | | | | | |
| 2/568 | | | | | | | | | | | | | | | | | | | | | | |
| 3/568 | | | | | | | | | | | | | | | | | | | | | | |
| 4/568 | | | | | | | | | | | | | | | | | | | | | | |
| 569 | | | | | | | | | | | | | | | | | | | | | | |
| 571-570 | | | | | | | | | | | | | | | | | | | | | | |
| 572 | | | | | | | | | | | | | | | | | | | | | | |
| 576-573 | | | | | | | | | | | | | | | | | | | | | | |
| 574 | | | | | | | | | | | | | | | | | | | | | | |
| 575 | 167 | | | | | | 1 | | | | | | | | | 1 | | | | | | |
| 577 | 168 | | | | | | | 1 | | | | | | | | | 1 | | | | | |
| 578-1 | 169 | | | | | | 1 | | | | | | | | | 1 | | | | | | |
| 2/578 | 170 | | | | | | 1 | | | | | | | | | 1 | | | | | | |
| 3/578 | 171 | | | | | | 1 | | | | | | | | | 1 | | | | | | |
| 579 | | | | | | | | | | | | | | | | | | | | | | |
| 580 | | | | | | | | | | | | | | | | | | | | | | |
| 1/583-581 | 172 | | | | | | | | | | | | | | | | | | | | | |

| | | | | | | | | | | | | | | |
|-----------|-----|--------------------------|---|--|--|--|--|---|--|---|--|---|--|--|
| 582 | | | | | | | | | | | | | | |
| 2/583 | 173 | | | | | | | | | | | | | |
| 584 | | | | | | | | | | | | | | |
| 585 | | | | | | | | | | | | | | |
| 588-586 | | | | | | | | | | | | | | |
| 1/587 | | | | | | | | | | | | | | |
| 2/587 | | | | | | | | | | | | | | |
| 3/587 | | | | | | | | | | | | | | |
| 589 | 174 | | | | | | | | | | | | | |
| 1 | | | | | | | | | | | | | | |
| 2 | | | | | | | | | | | | | | |
| 3 | | | | | | | | | | | | | | |
| 4 | | | | | | | | | | | | | | |
| 5 | | | | | | | | | | | | | | |
| 6 | | | | | | | | | | | | | | |
| 7 | | Piste - ETAT | | | | | | | | | | | | |
| 8 | 175 | | 1 | | | | | | | 1 | | | | |
| 9 | | | | | | | | | | | | | | |
| 10 | 176 | | 1 | | | | | | | 1 | | | | |
| 11 | | | | | | | | | | | | | | |
| 12 | | | | | | | | | | | | | | |
| 13 | | | | | | | | | | | | | | |
| 14 | | ETAT | | | | | | | | | | | | |
| 15 | | | | | | | | | | | | | | |
| 16 | | ETAT | | | | | | | | | | | | |
| 17 | | | | | | | | | | | | | | |
| 18 | | | | | | | | | | | | | | |
| 19 | 177 | | 1 | | | | | | | 1 | | | | |
| 20 | 178 | | 1 | | | | | | | 1 | | | | |
| 21 | | | | | | | | | | | | | | |
| 22 | | | | | | | | | | | | | | |
| 23 | | ETAT | | | | | | | | | | | | |
| 24 | | | | | | | | | | | | | | |
| 25 | 179 | | | | | | | 1 | | | | 1 | | |
| 26 | | | | | | | | | | | | | | |
| 27 | | | | | | | | | | | | | | |
| 28 | | ETAT | | | | | | | | | | | | |
| 29 | | | | | | | | | | | | | | |
| 30 | | | | | | | | | | | | | | |
| 31 | 180 | | | | | | | 1 | | | | 1 | | |
| 32 | | | | | | | | | | | | | | |
| 33 | | ETAT | | | | | | | | | | | | |
| 34 | | | | | | | | | | | | | | |
| 35 | | | | | | | | | | | | | | |
| 36 | | | | | | | | | | | | | | |
| 37 | | | | | | | | | | | | | | |
| 38 | | | | | | | | | | | | | | |
| 39 | | | | | | | | | | | | | | |
| 40 | | | | | | | | | | | | | | |
| 41 | | | | | | | | | | | | | | |
| 42 | | | | | | | | | | | | | | |
| 43 | | ETAT | | | | | | | | | | | | |
| 44 | 181 | | | | | | | 1 | | | | 1 | | |
| 45 | | | | | | | | | | | | | | |
| 46 | | | | | | | | | | | | | | |
| 47 | 182 | | | | | | | | | | | | | |
| 48 | | | | | | | | | | | | | | |
| 49 | | | | | | | | | | | | | | |
| 50 | | | | | | | | | | | | | | |
| 51 | | | | | | | | | | | | | | |
| 52 | | | | | | | | | | | | | | |
| 53 | | | | | | | | | | | | | | |
| 54 | 183 | | | | | | | 1 | | | | 1 | | |
| 55 | | | | | | | | | | | | | | |
| 56 | 184 | | | | | | | | | | | | | |
| 57 | | | | | | | | | | | | | | |
| 58 | | | | | | | | | | | | | | |
| 59 | | | | | | | | | | | | | | |
| 60 | | | | | | | | | | | | | | |
| 61 | | | | | | | | | | | | | | |
| 62 | | | | | | | | | | | | | | |
| 63 | | | | | | | | | | | | | | |
| 64 | | ETAT | | | | | | | | | | | | |
| 65 | | | | | | | | | | | | | | |
| 66 | | | | | | | | | | | | | | |
| 67 | | | | | | | | | | | | | | |
| 68 | | | | | | | | | | | | | | |
| 69 | | | | | | | | | | | | | | |
| 70 | | | | | | | | | | | | | | |
| 71 | | | | | | | | | | | | | | |
| 72 | | | | | | | | | | | | | | |
| 73 | | | | | | | | | | | | | | |
| 74 | | | | | | | | | | | | | | |
| 75 | | | | | | | | | | | | | | |
| 76 | | ETAT | | | | | | | | | | | | |
| 77 | | ETAT | | | | | | | | | | | | |
| 78 | | ETAT | | | | | | | | | | | | |
| 79 | | | | | | | | | | | | | | |
| 80 | 185 | | 1 | | | | | | | | | 1 | | |
| 81 | | ETAT | | | | | | | | | | | | |
| 82 | | | | | | | | | | | | | | |
| 83 | | | | | | | | | | | | | | |
| 84 | 186 | HERITER ABDELSALEM MOKNI | | | | | | | | | | | | |
| 85 | | | | | | | | | | | | | | |
| 86 | | | | | | | | | | | | | | |
| 87 | | | | | | | | | | | | | | |
| 88 | | ETAT | | | | | | | | | | | | |
| 89 | | | | | | | | | | | | | | |
| 90 | | | | | | | | | | | | | | |
| 91 | | | | | | | | | | | | | | |
| 92 | | | | | | | | | | | | | | |
| 93 | | | | | | | | | | | | | | |
| 94 | | | | | | | | | | | | | | |
| 95 | | | | | | | | | | | | | | |
| 97-102-99 | | | | | | | | | | | | | | |
| 100-98 | 187 | | 1 | | | | | | | | | 1 | | |
| 101 | | | | | | | | | | | | | | |
| 103 | | | | | | | | | | | | | | |
| 104 | | | | | | | | | | | | | | |
| 105 | | | | | | | | | | | | | | |
| 106 | | | | | | | | | | | | | | |

| | | | | | | | | | | | | | | |
|--------------------------|-----|--------------|------|-----|------|-----|------|------|------|-----|-----|-----|-----|-----|
| 107 | 188 | | | | | 1 | | | | 1 | | | | |
| 667 | 189 | | | | | | | | | | | | | |
| TH+ح667 | 190 | | | | | | | | | | | | | |
| B+T+H667 | 191 | | | | | | | | | | | | | |
| D ET J667 | 192 | | | | | | | | | | | | | |
| 668 | | Route-Etat | | | | | | | | | | | | |
| 669 | | | | | | | | | | | | | | |
| 673-671-670 | 193 | | | | | | | 1 | | | | | 1 | |
| 670 | 194 | | | | | | | | | | | | | |
| 670 | 195 | | | | | 1 | | | | | 1 | | | |
| 672 | 196 | | | | | | | 1 | | | | | | 1 |
| 674 | | Piste - ETAT | | | | | | | | | | | | |
| 675 | 197 | | | 1 | | | | | | 1 | | | | |
| 676 | 198 | | | | | | | 1 | | | | | 1 | |
| 677 | 199 | | | | | 1 | | | | | 1 | | | |
| 678 | | | | | | | | | | | | | | |
| 679 | | | | | | | | | | | | | | |
| 680 | | | | | | | | | | | | | | |
| 681 | | | | | | | | | | | | | | |
| 682 | 200 | | | | | | | | | | | | | |
| 684 | 201 | | | | | | | 1 | | | | | | 1 |
| 683 | | | | | | | | | | | | | | |
| 685 | | | | | | | | | | | | | | |
| 686 | 202 | | | | | | | | | | | | | |
| 687 | 203 | | | | | | | | | | | | | |
| 688 | | Piste - ETAT | | | | | | | | | | | | |
| 689 | 204 | | | | | | | 1 | | | | | 1 | |
| 690 | 205 | | | 1 | | | | | | 1 | | | | |
| 691 | | Piste - ETAT | | | | | | | | | | | | |
| 691 | | Piste - ETAT | | | | | | | | | | | | |
| 693-692 | | | | | | | | | | | | | | |
| 692-692-692-ت-693 | | | | | | | | | | | | | | |
| 693-693 | 206 | | | | | | | | | | | | | |
| 693 | 207 | | | | | | | | | | | | | |
| 694 | 208 | | | | | | | 1 | | | | | 1 | |
| a694 | 209 | | | | | | | | | | | | | |
| B ET T694 | | | | | | | | | | | | | | |
| 696-695 | 210 | | | | | 1 | | | | | 1 | | | |
| 697 | | Piste - ETAT | | | | | | | | | | | | |
| 698 | 211 | | | | | | | 1 | | | | | 1 | |
| 699 | 212 | | | | | | | | | | | | | |
| A ET 70A 700 REPETER | | | | | | | | | | | | | | |
| 701 | | | | | | | | | | | | | | |
| 703 | | | | | | | | | | | | | | |
| 714 | | | | | | | | | | | | | | |
| 702 | | | | | | | | | | | | | | |
| 704-704 | 213 | | | | | | | 1 | | | | | 1 | |
| 707-705 | 214 | | | | | | | | | | | | | |
| 706 | 215 | | | 1 | | | | | | | 1 | | | |
| 708 | 216 | | | | | | | | | | | | | |
| 710-709 | 217 | | | | | | | | | | | | | |
| 713-711 | | | | | | | | | | | | | | |
| 712 | 218 | | | 1 | | | | | | 1 | | | | |
| 715 | 219 | | | 1 | | | | | | 1 | | | | |
| 716 | | | | | | | | | | | | | | |
| 717 | 220 | | | 1 | | | | | | 1 | | | | |
| 719 | | | | | | | | | | | | | | |
| 720 | 221 | | | 1 | | | | | | 1 | | | | |
| 721 | 222 | | | 1 | | | | | | 1 | | | | |
| 722 | | | | | | | | | | | | | | |
| 725 | 223 | | | | | 1 | | | | | 1 | | | |
| 723 | 224 | | | | | 1 | | | | | 1 | | | |
| 728-724 | | | | | | | | | | | | | | |
| 726 | 225 | | | | | 1 | | | | | 1 | | | |
| 727 | 226 | | | | | 1 | | | | | 1 | | | |
| 729 | 227 | | | | | 1 | | | | | 1 | | | |
| 730 | 228 | | | 1 | | | | | | 1 | | | | |
| -735-734-733-731 -736 | 229 | | | 1 | | | | | | 1 | | | | |
| 737 | | | | | | | | | | | | | | |
| 738 | | | | | | | | | | | | | | |
| 739 | | | | | | | | | | | | | | |
| -750-748-746-740 751 | | | | | | | | | | | | | | |
| 743-741 | 230 | | | 1 | | | | | | 1 | | | | |
| 742 | | | | | | | | | | | | | | |
| 745 | 231 | | | 1 | | | | | | 1 | | | | |
| 747 | 232 | | | 1 | | | | | | 1 | | | | |
| 749 | 233 | | | 1 | | | | | | 1 | | | | |
| 752 | 234 | | | | | | | | | | | | | |
| 753 | | | | | | | | | | | | | | |
| 754 | | | | | | | | | | | | | | |
| 758-755 | 235 | | | | | | | | | | | | | |
| 756 | 236 | | | | | | | | | | | | | |
| 757 | | | | | | | | | | | | | | |
| 759 | | | | | | | | | | | | | | |
| - | | 236 | 92 | 5 | 42 | 0 | 21 | 92 | 42 | 6 | 0 | 10 | 4 | 6 |
| | | | 57,5 | 3,1 | 26,3 | 0,0 | 13,1 | 57,5 | 26,3 | 3,8 | 0,0 | 6,3 | 2,5 | 3,8 |

16.7.5 Qualification de la zone, expropriation et compensation

| Numéro parcelle à acquérir au plan APD | Identification du propriétaire/locataire | | Qualification de la zone | | | | | | Expropriation | | | Compensation | | |
|--|--|----------------------------|--------------------------|---------|----------|----------|-------------|----------|---------------|-------------|------------------|--------------|-----------|-----------|
| | | | Urbaine | | | | Périurbaine | Agricole | Industrielle | A l'amiable | Faire un recours | Autres | En argent | En nature |
| | N° | Nom et prénom de l'enquêté | Populaire | Moyenne | Nouvelle | Luxueuse | | | | | | | | |
| 13 | 1 | | | | | | | | 1 | | | 1 | | |
| 14 | 2 | | | | | | | | 1 | | | 1 | | |
| 15 | 3 | | | | | | | | 1 | | | 1 | | |
| 16 | 4 | | | | | | | | 1 | | | 1 | | |
| 17 | 5 | | | | | | | | 1 | | | 1 | | |
| 18 | 6 | | | | | | | | 1 | | | 1 | | |
| 19 | 7 | | | | | | | | 1 | | | 1 | | |
| 20 | 8 | | | | | | | | 1 | | | 1 | | |
| 24-21 | 9 | | | | | | | | 1 | | | 1 | | |
| 22 | 10 | | | | | | | | | | | | | |

| | | | | | | | | | | | | | |
|----------|----|--------------|--|--|--|--|--|--|---|--|---|---|---|
| 25-23 | | | | | | | | | | | | | |
| 26 | | | | | | | | | | | | | |
| 27 | | | | | | | | | | | | | |
| 28 | | | | | | | | | | | | | |
| 29 | | | | | | | | | | | | | |
| 30 | | | | | | | | | | | | | |
| 31 | | | | | | | | | | | | | |
| 32 | | | | | | | | | | | | | |
| 33 | | | | | | | | | | | | | |
| 34 | 11 | | | | | | | | 1 | | 1 | | 1 |
| 35 | 12 | | | | | | | | | | | | |
| 36 | | | | | | | | | | | | | |
| 37 | 13 | | | | | | | | | | | | |
| 41-38 | 14 | | | | | | | | 1 | | 1 | | 1 |
| 39 | | | | | | | | | | | | | |
| 42 | | | | | | | | | | | | | |
| 40 | 15 | | | | | | | | 1 | | 1 | | 1 |
| 43 | 16 | | | | | | | | 1 | | 1 | | 1 |
| 44 | 17 | | | | | | | | 1 | | 1 | | 1 |
| 45 | 18 | | | | | | | | 1 | | 1 | | 1 |
| 46 | 19 | | | | | | | | 1 | | 1 | 1 | 1 |
| 47 | 20 | | | | | | | | 1 | | 1 | | 1 |
| 48 | 21 | | | | | | | | 1 | | 1 | | 1 |
| 49 | | | | | | | | | | | | | |
| 50 | | | | | | | | | | | | | |
| 51 | | | | | | | | | | | | | |
| 52 | | | | | | | | | | | | | |
| 58-53 | | | | | | | | | | | | | |
| 54 | | | | | | | | | | | | | |
| 55 | | | | | | | | | | | | | |
| 56 | | | | | | | | | | | | | |
| 57 | | | | | | | | | | | | | |
| 59 | | | | | | | | | | | | | |
| 60 | | | | | | | | | | | | | |
| 61 | | | | | | | | | | | | | |
| 62 | 22 | | | | | | | | | | | | |
| 70-63 | 23 | | | | | | | | | | | | |
| 64 | | | | | | | | | | | | | |
| 73-65 | 24 | | | | | | | | | | | | |
| 75-66 | | | | | | | | | | | | | |
| 76-67 | | | | | | | | | | | | | |
| 77-68 | | | | | | | | | | | | | |
| 78-69 | | | | | | | | | | | | | |
| 72-71 | | | | | | | | | | | | | |
| 74 | | | | | | | | | | | | | |
| 79 | | | | | | | | | | | | | |
| 80 | | | | | | | | | | | | | |
| 81 | | | | | | | | | | | | | |
| 82 | 25 | | | | | | | | 1 | | 1 | | 1 |
| 89-87-83 | 26 | | | | | | | | 1 | | 1 | | 1 |
| 84 | 27 | | | | | | | | 1 | | 1 | | 1 |
| 85 | 28 | | | | | | | | 1 | | 1 | | 1 |
| 86 | 29 | | | | | | | | 1 | | 1 | | 1 |
| 88 | | Piste - ETAT | | | | | | | | | | | |
| 90 | | | | | | | | | | | | | |
| 91 | 30 | | | | | | | | 1 | | 1 | | 1 |
| 92 | | | | | | | | | | | | | |
| 93 | | | | | | | | | | | | | |
| 94 | | | | | | | | | | | | | |
| 95 | | | | | | | | | | | | | |
| 96 | | | | | | | | | | | | | |
| 103-97 | | | | | | | | | | | | | |
| 98 | | | | | | | | | | | | | |
| 99 | | | | | | | | | | | | | |
| 100 | 31 | | | | | | | | | | | | |
| 101 | | | | | | | | | | | | | |
| 102 | | | | | | | | | | | | | |
| 103 مكرر | | | | | | | | | | | | | |
| 104 | 32 | | | | | | | | | | | | |
| 105 | | | | | | | | | | | | | |
| 106 | | | | | | | | | | | | | |
| 107 | 33 | | | | | | | | 1 | | 1 | | 1 |
| 108 | | | | | | | | | | | | | |
| 109 | 34 | | | | | | | | | | | | |
| 110 | | | | | | | | | | | | | |
| 111 | 35 | | | | | | | | 1 | | 1 | | 1 |
| 113-112 | | | | | | | | | | | | | |
| 114 | | | | | | | | | | | | | |
| 115 | 36 | | | | | | | | | | | | |
| 116 | 37 | | | | | | | | | | | | |
| 117 | | | | | | | | | | | | | |
| 118 | 38 | | | | | | | | | | | | |
| 119 | 39 | | | | | | | | 1 | | 1 | | 1 |
| 120 | | | | | | | | | | | | | |
| 121 | | | | | | | | | | | | | |
| 122 | | | | | | | | | | | | | |
| 125-123 | | | | | | | | | | | | | |
| 124 | | | | | | | | | | | | | |
| 126 | | | | | | | | | | | | | |
| 129 | | | | | | | | | | | | | |
| 126 | | | | | | | | | | | | | |
| 130 | | | | | | | | | | | | | |
| 127 | | Piste - ETAT | | | | | | | | | | | |
| 127 | 40 | | | | | | | | 1 | | 1 | | 1 |
| 127 | 41 | | | | | | | | 1 | | 1 | | 1 |
| 128 | | | | | | | | | | | | | |
| 131 | | | | | | | | | | | | | |
| 132 | | | | | | | | | | | | | |
| 135 | | | | | | | | | | | | | |
| 133 | | Piste - ETAT | | | | | | | | | | | |
| 134 | | | | | | | | | | | | | |
| 143-136 | | | | | | | | | | | | | |
| 137 | | | | | | | | | | | | | |
| 138 | | | | | | | | | | | | | |
| 139 | | | | | | | | | | | | | |
| 140 | | Piste - ETAT | | | | | | | | | | | |
| 141 | | | | | | | | | | | | | |
| 142 | | | | | | | | | | | | | |
| 149-144 | | | | | | | | | | | | | |

| | | | | | | | | | | | | | | | | | | | | | | | | | | | | | | | | |
|------------------|----|--|--------------|--|--|--|--|--|--|--|--|--|---|--|--|--|---|--|---|--|---|--|--|--|--|--|--|--|--|--|--|--|
| 145 | | | | | | | | | | | | | | | | | | | | | | | | | | | | | | | | |
| 146 | | | | | | | | | | | | | | | | | | | | | | | | | | | | | | | | |
| 147 | | | | | | | | | | | | | | | | | | | | | | | | | | | | | | | | |
| 148 | | | | | | | | | | | | | | | | | | | | | | | | | | | | | | | | |
| 150 | | | Piste - ETAT | | | | | | | | | | | | | | | | | | | | | | | | | | | | | |
| 151 | 42 | | | | | | | | | | | | | | | | | | | | | | | | | | | | | | | |
| 151 | | | | | | | | | | | | | | | | | | | | | | | | | | | | | | | | |
| B ET T 151 | 43 | | | | | | | | | | | | 1 | | | | 1 | | | | 1 | | | | | | | | | | | |
| 151 | | | | | | | | | | | | | | | | | | | | | | | | | | | | | | | | |
| 152 | | | | | | | | | | | | | | | | | | | | | | | | | | | | | | | | |
| 153 | | | Piste - ETAT | | | | | | | | | | | | | | | | | | | | | | | | | | | | | |
| 154 | | | | | | | | | | | | | | | | | | | | | | | | | | | | | | | | |
| 155-155 | 44 | | | | | | | | | | | | | | | | | | | | | | | | | | | | | | | |
| 155 | | | | | | | | | | | | | | | | | | | | | | | | | | | | | | | | |
| 155 | | | | | | | | | | | | | | | | | | | | | | | | | | | | | | | | |
| 156 | | | | | | | | | | | | | | | | | | | | | | | | | | | | | | | | |
| 157 | | | | | | | | | | | | | | | | | | | | | | | | | | | | | | | | |
| 158 | 45 | | | | | | | | | | | | | | | | | | | | | | | | | | | | | | | |
| 158 | | | Piste - ETAT | | | | | | | | | | | | | | | | | | | | | | | | | | | | | |
| 159 | | | | | | | | | | | | | | | | | | | | | | | | | | | | | | | | |
| 160 | | | | | | | | | | | | | | | | | | | | | | | | | | | | | | | | |
| 161 | | | | | | | | | | | | | | | | | | | | | | | | | | | | | | | | |
| 162 | 46 | | | | | | | | | | | | | | | | | | | | | | | | | | | | | | | |
| 163 | | | Piste - ETAT | | | | | | | | | | | | | | | | | | | | | | | | | | | | | |
| 164 | | | | | | | | | | | | | | | | | | | | | | | | | | | | | | | | |
| 165 | | | | | | | | | | | | | | | | | | | | | | | | | | | | | | | | |
| 166 | | | | | | | | | | | | | | | | | | | | | | | | | | | | | | | | |
| 171-167 | | | | | | | | | | | | | | | | | | | | | | | | | | | | | | | | |
| 168 | | | | | | | | | | | | | | | | | | | | | | | | | | | | | | | | |
| 169 | | | | | | | | | | | | | | | | | | | | | | | | | | | | | | | | |
| 170 | | | Piste - ETAT | | | | | | | | | | | | | | | | | | | | | | | | | | | | | |
| 172 | | | | | | | | | | | | | | | | | | | | | | | | | | | | | | | | |
| 173 | 47 | | | | | | | | | | | | | | | | | | | | | | | | | | | | | | | |
| 174 | | | Piste - ETAT | | | | | | | | | | | | | | | | | | | | | | | | | | | | | |
| 174 | | | | | | | | | | | | | | | | | | | | | | | | | | | | | | | | |
| 175 | | | | | | | | | | | | | | | | | | | | | | | | | | | | | | | | |
| 176 | | | | | | | | | | | | | | | | | | | | | | | | | | | | | | | | |
| 177 | | | | | | | | | | | | | | | | | | | | | | | | | | | | | | | | |
| 178 | | | | | | | | | | | | | | | | | | | | | | | | | | | | | | | | |
| 179 | | | | | | | | | | | | | | | | | | | | | | | | | | | | | | | | |
| 180 | | | | | | | | | | | | | | | | | | | | | | | | | | | | | | | | |
| 181 | 48 | | | | | | | | | | | | 1 | | | | 1 | | | | 1 | | | | | | | | | | | |
| 182 | | | | | | | | | | | | | | | | | | | | | | | | | | | | | | | | |
| 183 | | | Piste - ETAT | | | | | | | | | | | | | | | | | | | | | | | | | | | | | |
| 184 | | | | | | | | | | | | | | | | | | | | | | | | | | | | | | | | |
| 185 | | | | | | | | | | | | | | | | | | | | | | | | | | | | | | | | |
| 186 | | | | | | | | | | | | | | | | | | | | | | | | | | | | | | | | |
| 187 | | | | | | | | | | | | | | | | | | | | | | | | | | | | | | | | |
| 201 | | | | | | | | | | | | | | | | | | | | | | | | | | | | | | | | |
| 188 | | | | | | | | | | | | | | | | | | | | | | | | | | | | | | | | |
| 189 | | | | | | | | | | | | | | | | | | | | | | | | | | | | | | | | |
| 190 | | | | | | | | | | | | | | | | | | | | | | | | | | | | | | | | |
| 191 | | | Piste - ETAT | | | | | | | | | | | | | | | | | | | | | | | | | | | | | |
| 192 | | | | | | | | | | | | | | | | | | | | | | | | | | | | | | | | |
| 193 | | | | | | | | | | | | | | | | | | | | | | | | | | | | | | | | |
| 194 | 49 | | | | | | | | | | | | | | | | | | | | | | | | | | | | | | | |
| 195 | | | | | | | | | | | | | | | | | | | | | | | | | | | | | | | | |
| 196 | | | | | | | | | | | | | | | | | | | | | | | | | | | | | | | | |
| 200-197 | | | | | | | | | | | | | | | | | | | | | | | | | | | | | | | | |
| 198 | | | | | | | | | | | | | | | | | | | | | | | | | | | | | | | | |
| 199 | | | | | | | | | | | | | | | | | | | | | | | | | | | | | | | | |
| 202 | | | | | | | | | | | | | | | | | | | | | | | | | | | | | | | | |
| 203 | | | | | | | | | | | | | | | | | | | | | | | | | | | | | | | | |
| A 203 | 50 | | | | | | | | | | | | | | | | | | | | | | | | | | | | | | | |
| 203 | 51 | | | | | | | | | | | | 1 | | | | 1 | | | | 1 | | | | | | | | | | | |
| A204 | 52 | | | | | | | | | | | | | | | | | | | | | | | | | | | | | | | |
| 204 | | | Piste - ETAT | | | | | | | | | | | | | | | | | | | | | | | | | | | | | |
| 205 | | | | | | | | | | | | | | | | | | | | | | | | | | | | | | | | |
| 209-207-206 | 53 | | | | | | | | | | | | 1 | | | | 1 | | | | 1 | | | | | | | | | | | |
| 208 | | | | | | | | | | | | | | | | | | | | | | | | | | | | | | | | |
| 210 | 54 | | | | | | | | | | | | 1 | | | | 1 | | | | 1 | | | | | | | | | | | |
| 211 | 55 | | | | | | | | | | | | | | | | | | | | | | | | | | | | | | | |
| 212 | 56 | | | | | | | | | | | | | | | | | | | | | | | | | | | | | | | |
| 213 | | | | | | | | | | | | | | | | | | | | | | | | | | | | | | | | |
| 214 | 57 | | | | | | | | | | | | 1 | | | | 1 | | | | 1 | | | | | | | | | | | |
| 215 | | | | | | | | | | | | | | | | | | | | | | | | | | | | | | | | |
| de220 a 240+216 | | | | | | | | | | | | | | | | | | | | | | | | | | | | | | | | |
| 217 | 58 | | | | | | | | | | | | | | | | | | | | | | | | | | | | | | | |
| 218 | | | | | | | | | | | | | | | | | | | | | | | | | | | | | | | | |
| 219 | | | Oued-Etat | | | | | | | | | | | | | | | | | | | | | | | | | | | | | |
| 241- 241-239-237 | 59 | | | | | | | | | | | | | | | | | | | | | | | | | | | | | | | |
| 242 | | | | | | | | | | | | | | | | | | | | | | | | | | | | | | | | |
| 243 | | | | | | | | | | | | | | | | | | | | | | | | | | | | | | | | |
| 244 | | | | | | | | | | | | | | | | | | | | | | | | | | | | | | | | |
| 245 | 60 | | | | | | | | | | | | 1 | | | | 1 | | | | 1 | | | | | | | | | | | |
| 246 | 61 | | | | | | | | | | | | 1 | | | | 1 | | 1 | | 1 | | | | | | | | | | | |
| 247 | 62 | | | | | | | | | | | | | | | | | | | | | | | | | | | | | | | |
| 248 | 63 | | | | | | | | | | | | 1 | | | | 1 | | | | 1 | | | | | | | | | | | |
| 249 | 64 | | | | | | | | | | | | 1 | | | | 1 | | | | 1 | | | | | | | | | | | |
| 250 | 65 | | | | | | | | | | | | 1 | | | | 1 | | | | 1 | | | | | | | | | | | |
| 251 | 66 | | | | | | | | | | | | 1 | | | | 1 | | | | 1 | | | | | | | | | | | |
| 252 | | | | | | | | | | | | | | | | | | | | | | | | | | | | | | | | |
| 253 | | | | | | | | | | | | | | | | | | | | | | | | | | | | | | | | |
| 254 | 67 | | | | | | | | | | | | 1 | | | | 1 | | | | 1 | | | | | | | | | | | |
| 263-255 | | | | | | | | | | | | | | | | | | | | | | | | | | | | | | | | |
| 256 | 68 | | | | | | | | | | | | | | | | | | | | | | | | | | | | | | | |
| 257 | | | | | | | | | | | | | | | | | | | | | | | | | | | | | | | | |
| 258 | 69 | | | | | | | | | | | | | | | | | | | | | | | | | | | | | | | |
| 259 | 70 | | | | | | | | | | | | 1 | | | | 1 | | | | 1 | | | | | | | | | | | |
| 260 | 71 | | | | | | | | | | | | 1 | | | | 1 | | | | 1 | | | | | | | | | | | |
| 261 | 72 | | | | | | | | | | | | 1 | | | | 1 | | | | 1 | | | | | | | | | | | |
| 262 | 73 | | | | | | | | | | | | | | | | | | | | | | | | | | | | | | | |
| 264 | | | | | | | | | | | | | | | | | | | | | | | | | | | | | | | | |
| 265 | 74 | | | | | | | | | | | | 1 | | | | 1 | | | | 1 | | | | | | | | | | | |
| A265 | | | | | | | | | | | | | | | | | | | | | | | | | | | | | | | | |
| 266 | 75 | | | | | | | | | | | | | | | | | | | | | | | | | | | | | | | |
| 267 | | | | | | | | | | | | | | | | | | | | | | | | | | | | | | | | |
| 268 | 76 | | | | | | | | | | | | 1 | | | | 1 | | | | 1 | | | | | | | | | | | |
| 269 | 77 | | | | | | | | | | | | | | | | | | | | | | | | | | | | | | | |
| 270 | | | | | | | | | | | | | | | | | | | | | | | | | | | | | | | | |

| | | | | | | | | | | | | | | |
|----------------|-----|--|--|--|--|--------------|---|--|---|--|---|--|---|--|
| 271 | | | | | | | | | | | | | | |
| 272 | 78 | | | | | | 1 | | 1 | | | | 1 | |
| 273 | 79 | | | | | | | | | | | | | |
| 274 | | | | | | | | | | | | | | |
| 275 | | | | | | | | | | | | | | |
| 276 | 80 | | | | | | 1 | | 1 | | | | 1 | |
| 277 | | | | | | | | | | | | | | |
| 278 | 81 | | | | | | 1 | | 1 | | | | 1 | |
| 279 | | | | | | | | | | | | | | |
| 280 | | | | | | | | | | | | | | |
| 281 | 82 | | | | | | 1 | | 1 | | | | 1 | |
| 282 | | | | | | | | | | | | | | |
| 283 | | | | | | | | | | | | | | |
| 284 | 83 | | | | | | 1 | | 1 | | | | 1 | |
| 285 | 84 | | | | | | 1 | | 1 | | | | 1 | |
| 286 | 85 | | | | | | 1 | | 1 | | | | 1 | |
| 287 | | | | | | | | | | | | | | |
| 288 | | | | | | | | | | | | | | |
| 289 | 86 | | | | | | 1 | | 1 | | | | 1 | |
| 290 | 87 | | | | | | 1 | | 1 | | | | 1 | |
| 291 | | | | | | | | | | | | | | |
| 294-292 | 88 | | | | | | 1 | | 1 | | | | 1 | |
| 295-293 | | | | | | | | | | | | | | |
| 296 | 89 | | | | | | 1 | | 1 | | | | 1 | |
| 1/297 | | | | | | | | | | | | | | |
| 2/297 | | | | | | | | | | | | | | |
| 298 | | | | | | Piste - ETAT | | | | | | | | |
| 299 | 90 | | | | | | 1 | | 1 | | | | 1 | |
| 300 | | | | | | | | | | | | | | |
| 300 | | | | | | | | | | | | | | |
| T300+↔300 | | | | | | | | | | | | | | |
| ↔300 | | | | | | | | | | | | | | |
| 301 | 91 | | | | | | | | | | | | | |
| 301 | 92 | | | | | | | | | | | | | |
| 302 | | | | | | | | | | | | | | |
| 304-303 | 93 | | | | | | 1 | | 1 | | | | 1 | |
| 305 | 94 | | | | | | 1 | | | | 1 | | 1 | |
| 306 | | | | | | | | | | | | | | |
| 307 | 95 | | | | | | | | | | | | | |
| 308 | | | | | | | | | | | | | | |
| 309 | 96 | | | | | | | | | | | | | |
| 310 | | | | | | | | | | | | | | |
| 311 | | | | | | | | | | | | | | |
| 312 | | | | | | | | | | | | | | |
| 313 | | | | | | | | | | | | | | |
| 314 | | | | | | | | | | | | | | |
| 315 | | | | | | | | | | | | | | |
| 316 | | | | | | | | | | | | | | |
| 317 | | | | | | | | | | | | | | |
| 320-318 | | | | | | | | | | | | | | |
| 319 | | | | | | | | | | | | | | |
| 321 | | | | | | | | | | | | | | |
| 322 | | | | | | | | | | | | | | |
| 323 | | | | | | | | | | | | | | |
| 328-324 | | | | | | | | | | | | | | |
| 325 | | | | | | | | | | | | | | |
| 326 | | | | | | | | | | | | | | |
| 329 | | | | | | | | | | | | | | |
| 327 | 97 | | | | | | | | | | | | | |
| 330 | | | | | | | | | | | | | | |
| 331 | 98 | | | | | | 1 | | 1 | | | | 1 | |
| 333 | 99 | | | | | | | | | | | | | |
| 332 | | | | | | | | | | | | | | |
| 334 | | | | | | | | | | | | | | |
| 335 | | | | | | | | | | | | | | |
| 336 | | | | | | | | | | | | | | |
| 337 | | | | | | | | | | | | | | |
| 338 | | | | | | | | | | | | | | |
| 339 | | | | | | | | | | | | | | |
| 340 | | | | | | | | | | | | | | |
| 341 | | | | | | | | | | | | | | |
| 342 | | | | | | | | | | | | | | |
| 343 | | | | | | | | | | | | | | |
| 344 | | | | | | | | | | | | | | |
| 345 | 100 | | | | | | 1 | | 1 | | | | 1 | |
| 346 | 101 | | | | | | 1 | | 1 | | | | 1 | |
| 347 | | | | | | | | | | | | | | |
| 350-348 | | | | | | | | | | | | | | |
| 349 | | | | | | | | | | | | | | |
| 351 | | | | | | | | | | | | | | |
| REPETER352+352 | | | | | | | | | | | | | | |
| 353 | | | | | | | | | | | | | | |
| 353 | 102 | | | | | | 1 | | 1 | | | | 1 | |
| 353 | 103 | | | | | | 1 | | 1 | | | | 1 | |
| 353 | | | | | | | | | | | | | | |
| 354 | 104 | | | | | | 1 | | 1 | | | | 1 | |
| 355 | | | | | | | | | | | | | | |
| 355 | 105 | | | | | | 1 | | 1 | | | | 1 | |
| 356 | 106 | | | | | | 1 | | 1 | | | | 1 | |
| 357 | 107 | | | | | | 1 | | 1 | | | | 1 | |
| 8/358 | | | | | | | | | | | | | | |
| 11-9/358 | 108 | | | | | | 1 | | 1 | | | | 1 | |
| 10/358 | | | | | | | | | | | | | | |
| 3-1/359 | | | | | | | | | | | | | | |
| 7-4-2/359 | 109 | | | | | | 1 | | 1 | | | | 1 | |
| 5/359 | | | | | | | | | | | | | | |
| 6/359 | | | | | | | | | | | | | | |
| 360 | | | | | | | | | | | | | | |
| 361 | 110 | | | | | | | | | | | | | |
| 362 | | | | | | | | | | | | | | |
| 363 | 111 | | | | | | 1 | | | | 1 | | 1 | |
| 365-364 | | | | | | | | | | | | | | |
| 366 | | | | | | | | | | | | | | |
| 367 | 112 | | | | | | | | | | | | | |
| 368 | 113 | | | | | | | | | | | | | |
| 369 | 114 | | | | | | 1 | | 1 | | | | 1 | |
| 370 | | | | | | | | | | | | | | |
| 371 | | | | | | | | | | | | | | |
| 372 | | | | | | | | | | | | | | |
| 373 | 115 | | | | | | 1 | | 1 | | | | 1 | |

| | | | | | | | | | | | | |
|-------------|-----|--------------|--|--|--|---|--|--|---|--|--|---|
| 374 | | | | | | | | | | | | |
| 375 | 116 | | | | | 1 | | | 1 | | | 1 |
| 376 | | Piste - ETAT | | | | | | | | | | |
| 377 | 117 | | | | | 1 | | | 1 | | | 1 |
| 379 | | | | | | | | | | | | |
| 378 | | Piste - ETAT | | | | | | | | | | |
| 380-380 | 118 | | | | | 1 | | | 1 | | | 1 |
| 381 | | | | | | | | | | | | |
| 382 | | Piste - ETAT | | | | | | | | | | |
| 383 | | | | | | | | | | | | |
| 384 | | | | | | | | | | | | |
| 385 | 119 | | | | | 1 | | | 1 | | | 1 |
| 386 | | | | | | | | | | | | |
| 387 | | | | | | | | | | | | |
| 388 | | | | | | | | | | | | |
| 400 | | | | | | | | | | | | |
| 389 | | Piste - ETAT | | | | | | | | | | |
| 397-390 | | | | | | | | | | | | |
| 391 | | | | | | | | | | | | |
| 392 | 120 | | | | | 1 | | | 1 | | | 1 |
| 393 | 121 | | | | | 1 | | | 1 | | | 1 |
| 394 | | | | | | | | | | | | |
| 395 | | Piste - ETAT | | | | | | | | | | |
| 396-399 | 122 | | | | | 1 | | | 1 | | | 1 |
| 398-398 | 123 | | | | | 1 | | | 1 | | | 1 |
| 401 | | | | | | | | | | | | |
| 402 | | | | | | | | | | | | |
| 403 | | | | | | | | | | | | |
| 404 | 124 | | | | | 1 | | | 1 | | | 1 |
| 406 | 125 | | | | | 1 | | | 1 | | | 1 |
| 407 | 126 | | | | | 1 | | | 1 | | | 1 |
| 408 | 127 | | | | | 1 | | | 1 | | | 1 |
| 409 | | | | | | | | | | | | |
| 413+409 | | | | | | | | | | | | |
| 424 | | | | | | | | | | | | |
| 410 | | | | | | | | | | | | |
| 411 | | | | | | | | | | | | |
| 412 | | Piste - ETAT | | | | | | | | | | |
| 414 | | | | | | | | | | | | |
| 415 | | | | | | | | | | | | |
| 415 | 128 | | | | | 1 | | | 1 | | | 1 |
| 415 مكرر | 129 | | | | | 1 | | | 1 | | | 1 |
| 416 | | | | | | | | | | | | |
| 416 مكرر | | | | | | | | | | | | |
| 416 مكرر | | | | | | | | | | | | |
| 417 | | | | | | | | | | | | |
| 418 | | | | | | | | | | | | |
| 419 | | | | | | | | | | | | |
| 420 | 130 | | | | | 1 | | | 1 | | | 1 |
| 421 | 131 | | | | | 1 | | | 1 | | | 1 |
| 422 | 132 | | | | | 1 | | | 1 | | | 1 |
| 423 | | | | | | | | | | | | |
| 1/423 | 133 | | | | | 1 | | | 1 | | | 1 |
| 2/423 | 134 | | | | | | | | | | | |
| 3/423 | | | | | | | | | | | | |
| 424 | 135 | | | | | 1 | | | 1 | | | 1 |
| 425 | 136 | | | | | 1 | | | 1 | | | 1 |
| 426 | | | | | | | | | | | | |
| 444-435-428 | | | | | | | | | | | | |
| 427 | 137 | | | | | 1 | | | 1 | | | 1 |
| 429 | | | | | | | | | | | | |
| 1/429 | | | | | | | | | | | | |
| 2/429 | | | | | | | | | | | | |
| 430 | 138 | | | | | 1 | | | 1 | | | 1 |
| 433 | | | | | | | | | | | | |
| 432 | | | | | | | | | | | | |
| 434-431 | 139 | | | | | | | | | | | |
| 436 | | | | | | | | | | | | |
| 437 | | | | | | | | | | | | |
| 438 | | | | | | | | | | | | |
| 439 | | | | | | | | | | | | |
| 440 | 140 | | | | | 1 | | | 1 | | | 1 |
| 442-441 | 141 | | | | | | | | | | | |
| 443 | | | | | | | | | | | | |
| 445 | 142 | | | | | 1 | | | 1 | | | 1 |
| 446 | 143 | | | | | 1 | | | 1 | | | 1 |
| 447 | 144 | | | | | 1 | | | 1 | | | 1 |
| 448 | | | | | | | | | | | | |
| 449 | 145 | | | | | | | | | | | |
| 450 | | | | | | | | | | | | |
| 451 | 146 | | | | | 1 | | | 1 | | | 1 |
| 452 | | | | | | | | | | | | |
| 453 | 147 | | | | | | | | | | | |
| 454 | 148 | | | | | 1 | | | 1 | | | 1 |
| 455 | 149 | | | | | 1 | | | 1 | | | 1 |
| 456 | | | | | | | | | | | | |
| 1/457 | | | | | | | | | | | | |
| 2/457 | | | | | | | | | | | | |
| 461 | | | | | | | | | | | | |
| 458 | 150 | | | | | 1 | | | 1 | | | 1 |
| 1/459 | | | | | | | | | | | | |
| 2/459 | 151 | | | | | 1 | | | 1 | | | 1 |
| 460 | | | | | | | | | | | | |
| 462 | | | | | | | | | | | | |
| 463 | | | | | | | | | | | | |
| 2 +1/ 464 | | | | | | | | | | | | |
| 465 | | | | | | | | | | | | |
| 467-466 | | | | | | | | | | | | |
| 469 | | | | | | | | | | | | |
| 1/468 | 152 | | | | | 1 | | | 1 | | | 1 |
| 2/468 | 153 | | | | | 1 | | | 1 | | | 1 |
| 470 | | | | | | | | | | | | |
| 471 | | | | | | | | | | | | |
| 472 | 154 | | | | | 1 | | | 1 | | | 1 |
| 473 | | | | | | | | | | | | |
| 474 | 155 | | | | | 1 | | | 1 | | | 1 |
| 475 | | | | | | | | | | | | |

| | | | | | | | | | | | | | | | | | |
|-----------|-----|--|--|--|--|--|--|--|---|--|--|--|---|--|--|--|---|
| 567 | | | | | | | | | | | | | | | | | |
| 1/568 | | | | | | | | | | | | | | | | | |
| 2/568 | | | | | | | | | | | | | | | | | |
| 3/568 | | | | | | | | | | | | | | | | | |
| 4/568 | | | | | | | | | | | | | | | | | |
| 569 | | | | | | | | | | | | | | | | | |
| 571-570 | | | | | | | | | | | | | | | | | |
| 572 | | | | | | | | | | | | | | | | | |
| 576-573 | | | | | | | | | | | | | | | | | |
| 574 | | | | | | | | | | | | | | | | | |
| 575 | 167 | | | | | | | | 1 | | | | 1 | | | | 1 |
| 577 | 168 | | | | | | | | 1 | | | | 1 | | | | 1 |
| 578-1 | 169 | | | | | | | | 1 | | | | 1 | | | | 1 |
| 2/578 | 170 | | | | | | | | 1 | | | | 1 | | | | 1 |
| 3/578 | 171 | | | | | | | | 1 | | | | 1 | | | | 1 |
| 579 | | | | | | | | | | | | | | | | | |
| 580 | | | | | | | | | | | | | | | | | |
| 1/583-581 | 172 | | | | | | | | | | | | | | | | |
| 582 | | | | | | | | | | | | | | | | | |
| 2/583 | 173 | | | | | | | | | | | | | | | | |
| 584 | | | | | | | | | | | | | | | | | |
| 585 | | | | | | | | | | | | | | | | | |
| 588-586 | | | | | | | | | | | | | | | | | |
| 1/587 | | | | | | | | | | | | | | | | | |
| 2/587 | | | | | | | | | | | | | | | | | |
| 3/587 | | | | | | | | | | | | | | | | | |
| 589 | 174 | | | | | | | | | | | | | | | | |
| 1 | | | | | | | | | | | | | | | | | |
| 2 | | | | | | | | | | | | | | | | | |
| 3 | | | | | | | | | | | | | | | | | |
| 4 | | | | | | | | | | | | | | | | | |
| 5 | | | | | | | | | | | | | | | | | |
| 6 | | | | | | | | | | | | | | | | | |
| 7 | | | | | | | | | | | | | | | | | |
| 8 | 175 | | | | | | | | 1 | | | | 1 | | | | 1 |
| 9 | | | | | | | | | | | | | | | | | |
| 10 | 176 | | | | | | | | 1 | | | | 1 | | | | 1 |
| 11 | | | | | | | | | | | | | | | | | |
| 12 | | | | | | | | | | | | | | | | | |
| 13 | | | | | | | | | | | | | | | | | |
| 14 | | | | | | | | | | | | | | | | | |
| 15 | | | | | | | | | | | | | | | | | |
| 16 | | | | | | | | | | | | | | | | | |
| 17 | | | | | | | | | | | | | | | | | |
| 18 | | | | | | | | | | | | | | | | | |
| 19 | 177 | | | | | | | | 1 | | | | 1 | | | | 1 |
| 20 | 178 | | | | | | | | 1 | | | | 1 | | | | 1 |
| 21 | | | | | | | | | | | | | | | | | |
| 22 | | | | | | | | | | | | | | | | | |
| 23 | | | | | | | | | | | | | | | | | |
| 24 | | | | | | | | | | | | | | | | | |
| 25 | 179 | | | | | | | | 1 | | | | 1 | | | | 1 |
| 26 | | | | | | | | | | | | | | | | | |
| 27 | | | | | | | | | | | | | | | | | |
| 28 | | | | | | | | | | | | | | | | | |
| 29 | | | | | | | | | | | | | | | | | |
| 30 | | | | | | | | | | | | | | | | | |
| 31 | 180 | | | | | | | | 1 | | | | 1 | | | | 1 |
| 32 | | | | | | | | | | | | | | | | | |
| 33 | | | | | | | | | | | | | | | | | |
| 34 | | | | | | | | | | | | | | | | | |
| 35 | | | | | | | | | | | | | | | | | |
| 36 | | | | | | | | | | | | | | | | | |
| 37 | | | | | | | | | | | | | | | | | |
| 38 | | | | | | | | | | | | | | | | | |
| 39 | | | | | | | | | | | | | | | | | |
| 40 | | | | | | | | | | | | | | | | | |
| 41 | | | | | | | | | | | | | | | | | |
| 42 | | | | | | | | | | | | | | | | | |
| 43 | | | | | | | | | | | | | | | | | |
| 44 | 181 | | | | | | | | 1 | | | | 1 | | | | 1 |
| 45 | | | | | | | | | | | | | | | | | |
| 46 | | | | | | | | | | | | | | | | | |
| 47 | 182 | | | | | | | | | | | | | | | | |
| 48 | | | | | | | | | | | | | | | | | |
| 49 | | | | | | | | | | | | | | | | | |
| 50 | | | | | | | | | | | | | | | | | |
| 51 | | | | | | | | | | | | | | | | | |
| 52 | | | | | | | | | | | | | | | | | |
| 53 | | | | | | | | | | | | | | | | | |
| 54 | 183 | | | | | | | | 1 | | | | 1 | | | | 1 |
| 55 | | | | | | | | | | | | | | | | | |
| 56 | 184 | | | | | | | | | | | | | | | | |
| 57 | | | | | | | | | | | | | | | | | |
| 58 | | | | | | | | | | | | | | | | | |
| 59 | | | | | | | | | | | | | | | | | |
| 60 | | | | | | | | | | | | | | | | | |
| 61 | | | | | | | | | | | | | | | | | |
| 62 | | | | | | | | | | | | | | | | | |
| 63 | | | | | | | | | | | | | | | | | |
| 64 | | | | | | | | | | | | | | | | | |
| 65 | | | | | | | | | | | | | | | | | |
| 66 | | | | | | | | | | | | | | | | | |
| 67 | | | | | | | | | | | | | | | | | |
| 68 | | | | | | | | | | | | | | | | | |
| 69 | | | | | | | | | | | | | | | | | |
| 70 | | | | | | | | | | | | | | | | | |
| 71 | | | | | | | | | | | | | | | | | |
| 72 | | | | | | | | | | | | | | | | | |
| 73 | | | | | | | | | | | | | | | | | |
| 74 | | | | | | | | | | | | | | | | | |
| 75 | | | | | | | | | | | | | | | | | |
| 76 | | | | | | | | | | | | | | | | | |
| 77 | | | | | | | | | | | | | | | | | |
| 78 | | | | | | | | | | | | | | | | | |
| 79 | | | | | | | | | | | | | | | | | |
| 80 | 185 | | | | | | | | 1 | | | | 1 | | | | 1 |
| 81 | | | | | | | | | | | | | | | | | |
| 82 | | | | | | | | | | | | | | | | | |
| 83 | 186 | | | | | | | | | | | | | | | | |

| | | | | | | | | | | | | | | | | | | |
|----------------------|-----|--|--|--|--|---|-----|-----|-----|-----|------|------|-----|------|-----|-----|-----|---|
| 84 | | | | | | | | | | | | | | | | | | |
| 85 | | | | | | | | | | | | | | | | | | |
| 86 | | | | | | | | | | | | | | | | | | |
| 87 | | | | | | | | | | | | | | | | | | |
| 88 | | | | | | | | | | | | | | | | | | |
| 89 | | | | | | | | | | | | | | | | | | |
| 90 | | | | | | | | | | | | | | | | | | |
| 91 | | | | | | | | | | | | | | | | | | |
| 92 | | | | | | | | | | | | | | | | | | |
| 93 | | | | | | | | | | | | | | | | | | |
| 94 | | | | | | | | | | | | | | | | | | |
| 95 | | | | | | | | | | | | | | | | | | |
| 97-102-99 | | | | | | | | | | | | | | | | | | |
| 100-98 | 187 | | | | | 1 | | | 1 | | | | 1 | | | | | |
| 101 | | | | | | | | | | | | | | | | | | |
| 103 | | | | | | | | | | | | | | | | | | |
| 104 | | | | | | | | | | | | | | | | | | |
| 105 | | | | | | | | | | | | | | | | | | |
| 106 | | | | | | | | | | | | | | | | | | |
| 107 | 188 | | | | | 1 | | | 1 | | | | 1 | | | | | |
| 667 | 189 | | | | | | | | | | | | | | | | | |
| TH++667 | 190 | | | | | | | | | | | | | | | | | |
| B+T+H667 | 191 | | | | | | | | | | | | | | | | | |
| D ET J667 | 192 | | | | | | | | | | | | | | | | | |
| 668 | | | | | | | | | | | | | | | | | | |
| 669 | | | | | | | | | | | | | | | | | | |
| 673-671-670 | 193 | | | | | | 1 | | 1 | | | | 1 | | | | | |
| 670 | 194 | | | | | | | | | | | | | | | | | |
| ب-670 | 195 | | | | | | 1 | | 1 | | | | 1 | | | | | |
| 672 | 196 | | | | | | 1 | | 1 | | | | 1 | | | | | |
| 674 | | | | | | | | | | | | | | | | | | |
| 675 | 197 | | | | | | 1 | | 1 | | | | 1 | | | | | |
| 676 | 198 | | | | | | 1 | | 1 | | | | 1 | | | | | |
| 677 | 199 | | | | | | 1 | | | 1 | | | 1 | | | | | |
| 678 | | | | | | | | | | | | | | | | | | |
| 679 | | | | | | | | | | | | | | | | | | |
| 680 | | | | | | | | | | | | | | | | | | |
| 681 | | | | | | | | | | | | | | | | | | |
| 682 | 200 | | | | | | | | | | | | | | | | | |
| 684 | 201 | | | | | | 1 | | 1 | | | | 1 | | | | | |
| 683 | | | | | | | | | | | | | | | | | | |
| 685 | | | | | | | | | | | | | | | | | | |
| 686 | 202 | | | | | | | | | | | | | | | | | |
| 687 | 203 | | | | | | | | | | | | | | | | | |
| 688 | | | | | | | | | | | | | | | | | | |
| 689 | 204 | | | | | | 1 | | | 1 | | | 1 | | | | | |
| 690 | 205 | | | | | | 1 | | 1 | | | | 1 | | | | | |
| 691 | | | | | | | | | | | | | | | | | | |
| ب-691 | | | | | | | | | | | | | | | | | | |
| 693-692 | | | | | | | | | | | | | | | | | | |
| 692-ب-692-ب-693-ب | | | | | | | | | | | | | | | | | | |
| ب-693-ب | 206 | | | | | | | | | | | | | | | | | |
| ت-693 | 207 | | | | | | | | | | | | | | | | | |
| 694 | 208 | | | | | | 1 | | | 1 | | | 1 | | | | | |
| a694 | 209 | | | | | | | | | | | | | | | | | |
| B ET T694 | | | | | | | | | | | | | | | | | | |
| 696-695 | 210 | | | | | | 1 | | | 1 | | | 1 | | | | | |
| 697 | | | | | | | | | | | | | | | | | | |
| 698 | 211 | | | | | | 1 | | | 1 | | | 1 | | | | | |
| 699 | 212 | | | | | | | | | | | | | | | | | |
| A ET 70A REPETER700 | | | | | | | | | | | | | | | | | | |
| 701 | | | | | | | | | | | | | | | | | | |
| 703 | | | | | | | | | | | | | | | | | | |
| 714 | | | | | | | | | | | | | | | | | | |
| 702 | | | | | | | | | | | | | | | | | | |
| مكرر 704-704 | 213 | | | | | | 1 | | | 1 | | | 1 | | | | | |
| 707-705 | 214 | | | | | | | | | | | | | | | | | |
| 706 | 215 | | | | | | 1 | | | | 1 | | 1 | | | | | |
| 708 | 216 | | | | | | | | | | | | | | | | | |
| 710-709 | 217 | | | | | | | | | | | | | | | | | |
| 713-711 | | | | | | | | | | | | | | | | | | |
| 712 | 218 | | | | | | 1 | | | 1 | | | 1 | | | | | |
| 715 | 219 | | | | | | 1 | | | 1 | | | 1 | | | | | |
| 716 | | | | | | | | | | | | | | | | | | |
| 717 | 220 | | | | | | 1 | | | 1 | | | 1 | | | | | |
| 719 | | | | | | | | | | | | | | | | | | |
| 720 | 221 | | | | | | 1 | | | 1 | | | 1 | | | | | |
| 721 | 222 | | | | | | 1 | | | 1 | | | 1 | | | | | |
| 722 | 223 | | | | | | 1 | | | 1 | | | 1 | | | | | |
| 725 | 224 | | | | | | 1 | | | 1 | | | 1 | | | | | |
| 723 | 224 | | | | | | 1 | | | 1 | | | 1 | | | | | |
| 728-724 | | | | | | | | | | | | | | | | | | |
| 726 | 225 | | | | | | 1 | | | 1 | | | 1 | | | | | |
| 727 | 226 | | | | | | 1 | | | 1 | | | 1 | | | | | |
| 729 | 227 | | | | | | 1 | | | 1 | | | 1 | | | | | |
| 730 | 228 | | | | | | 1 | | | 1 | | | 1 | | | | | |
| -736-735-734-733-731 | 229 | | | | | | 1 | | | 1 | | | 1 | | | | | |
| 737 | | | | | | | | | | | | | | | | | | |
| 738 | | | | | | | | | | | | | | | | | | |
| 739 | | | | | | | | | | | | | | | | | | |
| 751-750-748-746-740 | | | | | | | | | | | | | | | | | | |
| 743-741 | 230 | | | | | | 1 | | | 1 | | | 1 | | | | | |
| 742 | | | | | | | | | | | | | | | | | | |
| 745 | 231 | | | | | | 1 | | | 1 | | | 1 | | | | | |
| 747 | 232 | | | | | | 1 | | | 1 | | | 1 | | | | | |
| 749 | 233 | | | | | | 1 | | | 1 | | | 1 | | | | | |
| 752 | 234 | | | | | | | | | | | | | | | | | |
| 753 | | | | | | | | | | | | | | | | | | |
| 754 | | | | | | | | | | | | | | | | | | |
| 758-755 | 235 | | | | | | | | | | | | | | | | | |
| 756 | 236 | | | | | | | | | | | | | | | | | |
| 757 | | | | | | | | | | | | | | | | | | |
| 759 | | | | | | | | | | | | | | | | | | |
| - | | | | | | | 0 | 0 | 0 | 0 | 57 | 103 | 0 | 147 | 13 | 0 | 160 | 0 |
| | | | | | | | 0,0 | 0,0 | 0,0 | 0,0 | 35,6 | 64,4 | 0,0 | 91,9 | 8,1 | 0,0 | 100 | 0 |